



АДМИНИСТРАЦИЯ ГОРОДСКОГО ОКРУГА  
ГОРОД ВОРОНЕЖ  
**ПОСТАНОВЛЕНИЕ**

от 10 декабря 2024 г. №1603  
г.Воронеж

**Об утверждении проекта межевания  
территории по ул.Глинки, 22в  
в городском округе город Воронеж**

В соответствии с Градостроительным кодексом Российской Федерации, Федеральным законом от 06.10.2003 №131-ФЗ «Об общих принципах организации местного самоуправления в Российской Федерации», постановлением Воронежской городской Думы от 27.10.2004 №150-І «Об Уставе городского округа город Воронеж», на основании Правил землепользования и застройки городского округа город Воронеж, утвержденных решением Воронежской городской Думы от 20.04.2022 №466-V «Об утверждении Правил землепользования и застройки городского округа город Воронеж», с учетом заключения комиссии по землепользованию и застройке городского округа город Воронеж от 07.11.2024 о результатах общественных обсуждений по проекту межевания территории по ул.Глинки, 22в в городском округе город Воронеж администрация городского округа город Воронеж

**постановляет:**

1. Утвердить прилагаемый проект межевания территории по ул.Глинки, 22в в городском округе город Воронеж.
2. Настоящее постановление вступает в силу в день его опубликования в сетевом издании «Берег-Воронеж» ([www.beregvrn.ru](http://www.beregvrn.ru)).

Глава городского округа  
город Воронеж  
С.А. Петрин

УТВЕРЖДЕН  
постановлением администрации  
городского округа город Воронеж  
от 10.12.2024 №1603

**ПРОЕКТ МЕЖЕВАНИЯ ТЕРРИТОРИИ  
ПО УЛ.ГЛИНКИ, 22В В ГОРОДСКОМ ОКРУГЕ ГОРОД ВОРОНЕЖ**

1. Текстовая часть проекта межевания территории по ул.Глинки, 22в в городском округе город Воронеж (приложение №1).
2. Чертеж межевания территории по ул.Глинки, 22в в городском округе город Воронеж (приложение №2).

Руководитель управления  
главного архитектора Г.Ю. Чурсанов

**ТЕКСТОВАЯ ЧАСТЬ**  
**проекта межевания территории по ул.Глинки, 22в**  
**в городском округе город Воронеж**

Проект межевания территории по ул.Глинки, 22в в городском округе город Воронеж разработан на основании Правил землепользования и застройки городского округа город Воронеж, утвержденных решением Воронежской городской Думы от 20.04.2022 №466-V (далее – Правила землепользования и застройки), в соответствии с требованиями Градостроительного кодекса Российской Федерации (далее – ГрК РФ), Земельного кодекса Российской Федерации (далее – ЗК РФ), иных нормативных правовых актов Российской Федерации, Воронежской области, муниципальных правовых актов городского округа город Воронеж, в соответствии с классификатором видов разрешенного использования земельных участков, утвержденным приказом Федеральной службы государственной регистрации, кадастра и картографии от 10.11.2020 №П/0412 (далее – Классификатор).

Подготовка проекта межевания территории в соответствии с п.6 задания на подготовку документации по планировке территории по ул.Глинки, 22в в городском округе город Воронеж, утвержденного постановлением администрации городского округа город Воронеж от 28.03.2024 №353, осуществлялась в целях:

- определения местоположения границ образуемых и изменяемых земельных участков;

- установления, изменения, отмены красных линий для застроенных территорий, в границах которых не планируется размещение новых объектов капитального строительства, а также установления, изменения, отмены красных линий в связи с образованием и (или) изменением земельного участка, расположенного в границах территории, применительно к которой не предусматривается осуществление комплексного развития территории, при условии, что такие установление, изменение, отмена влекут за собой исключительно изменение границ территории общего пользования.

При подготовке проекта межевания территории определение местоположения границ образуемых и изменяемых земельных участков осуществляется в соответствии с градостроительными регламентами и нормами отвода земельных участков для конкретных видов деятельности.

Территория по ул.Глинки, 22в расположена в Левобережном районе городского округа Воронеж. Площадь территории, уточненной в координатах, составляет 26,9 га.

Рассматриваемая территория, согласно Правилам землепользования и застройки, расположена в территориальной зоне ЖС «Зона среднеэтажной жилой застройки».

Регламент ЖС устанавливается для сложившихся и новых кварталов (микрорайонов) и районов среднеэтажной многоквартирной застройки. Регламент применяется для территорий, имеющих ограничения по высотности среднеэтажной многоквартирной застройки, многоэтажной многоквартирной застройки до 30 м, а также для протекции качества среды в комфортабельном сегменте многоквартирной застройки, обеспечения жилья придомовой территорией, участками общего пользования, снижением экологической нагрузки на территорию.

Перечень координат характерных точек границ территории по ул.Глинки, 22в в городском округе город Воронеж, в отношении которой предполагается к утверждению проект межевания территории, приведен в таблице №1.

Таблица №1

Номер характерной точки	Перечень координат	
	X	Y
1	505149.22	1307592.98
2	505552.99	1307599.00
3	505573.36	1308271.02
4	505159.56	1308239.87
1	505149.22	1307592.98

Рациональное использование территории во многом определяется характером ограничений на хозяйственные и иные виды деятельности в зонах с особыми условиями использования.

Рассматриваемая территория расположена в границах подзон №3 (запрещается размещать объекты, высота которых превышает установленные решением ограничения), 5 (запрещается размещать опасные производственные объекты, функционирование которых может повлиять на безопасность полетов), 6 (запрещается размещать объекты, способствующие привлечению и массовому скоплению птиц), установленных решением Минпромторга России от 29.06.2018 об установлении приаэродромной территории аэродрома экспериментальной авиации Воронеж (Придача).

Рассматриваемая территория расположена вне установленных границ подзон приаэродромной территории аэродрома Воронеж (Чертовицкое).

В рамках проекта межевания территории определяется местоположение границ образуемых и изменяемых земельных участков существующих и планируемых зданий, сооружений, в том числе линейных объектов, территорий общего пользования.

В соответствии с ч.1 ст.11.2 ЗК РФ земельные участки образуются при разделе, объединении, перераспределении земельных участков или выделе из земельных участков, а также из земель, находящихся в государственной или муниципальной собственности.

Проектное разделение территории учитывает результаты нормативных расчетов и особенности пространственной организации данной территории в соответствии с видом размещаемых объектов.

Функционально-планировочная организация территории принята, исходя из фактического использования территории с сохранением существующих участков, поставленных на кадастровый учет.

На территории межевания расположены жилые, нежилые общественные и административные здания.

В соответствии с картой градостроительного зонирования «Карта подзон территориальных зон», утвержденной в составе Правил землепользования и застройки, рассматриваемая территория частично расположена вне установленных подзон.

В соответствии с картой градостроительного зонирования «Карта территорий, в границах которых предусматривается осуществление деятельности по комплексному развитию территории», утвержденной в составе Правил землепользования и застройки, рассматриваемая территория не включена в перечень территорий, в границах которых предусматривается осуществлении деятельности по комплексному развитию территории.

Согласно п.9 ст.1, ч.2 и 6 ст.30 ГрК РФ предельные параметры разрешенного строительства, реконструкции объектов капитального строительства определяются градостроительным регламентом, утвержденным в составе Правил землепользования и застройки.

При подготовке проекта межевания территории определение местоположения границ образуемых и (или) изменяемых земельных участков осуществляется в соответствии с градостроительными регламентами и нормами отвода земельных участков для конкретных видов деятельности, иными требованиями к образуемым и (или) изменяемым земельным участкам, установленными федеральными законами и законами субъектов Российской Федерации, техническими регламентами, сводами правил.

Планировочными ограничениями для рассматриваемой территории являются охранные зоны инженерных сетей. Наличие охранный зоны предполагает привлечение к ответственности за повреждение или нарушение правил охраны линейных объектов.

Работы в местах пересечений с инженерными коммуникациями производятся только на основании письменных разрешений организаций, осуществляющих эксплуатацию данных коммуникаций.

В соответствии со сведениями ЕГРН земельный участок ограничен в использовании:

- охранной зоной объекта – ТП 202 ПС №32 Никольская (реестровый номер 36:00-6.662);

- охранной зоной инженерных коммуникаций – ВЛ 10 кВ №1 ПС 110/35/10 №32 Никольская (реестровый номер 36:34-6.514);

- охранной зоной инженерных коммуникаций – ВЛ-10 кВ №8 ПС Никольская (реестровый номер 36:34-6.997).

Рассматриваемая территория расположена в границах второго и третьего поясов зоны санитарной охраны источников водоснабжения и водопроводов питьевого назначения.

Планируемая территория расположена в границах зон боевых действий на территории города Воронежа в 1942–1943 годах, в связи с чем необходимо соблюдение требований, установленных Законом Российской Федерации от 14.01.1993 №4292-1 «Об увековечении памяти погибших при защите Отечества» и Законом Воронежской области от 29.04.2016 №45-ОЗ «Об отдельных мерах по поддержке проведения поисковой работы на территории Воронежской области».

Проектом межевания территории предлагается образовать 287 земельных участков, 6 из них будут отнесены к территориям общего пользования или имуществу общего пользования, в их отношении предполагаются резервирование и (или) изъятие для государственных и муниципальных нужд.

Сведения о площади образуемых земельных участков, возможные способы их образования и перечень координат характерных точек границ этих участков в системе координат, используемой для ведения Единого государственного реестра недвижимости на территории городского округа город Воронеж, приведены в таблице №2.

Таблица №2

№ п/п	Условный номер образуемого земельного участка (части земельного участка)	Площадь образуемого земельного участка (части земельного участка), кв.м	Способ образования земельного участка	Номер характерной точки	Перечень координат	
					X	Y
1	ЗУ1	600	Образование путем раздела участка с кадастровым номером 36:34:0348001:2 с сохранением исходного участка в измененных границах	1	505538.30	1307608.23
				2	505538.94	1307638.22
				3	505518.94	1307638.65
				4	505518.30	1307608.65
				1	505538.30	1307608.23
2	ЗУ2	600	Образование путем раздела участка с кадастровым номером 36:34:0348001:2 с сохранением исходного участка в измененных границах	1	505518.30	1307608.65
				2	505518.94	1307638.65
				3	505498.95	1307639.07
				4	505498.31	1307609.08
				1	505518.30	1307608.65
3	ЗУ3	600	Образование путем раздела участка с кадастровым номером 36:34:0348001:2 с сохранением исходного участка в измененных границах	1	505498.31	1307609.08
				2	505498.95	1307639.07
				3	505478.95	1307639.50
				4	505478.31	1307609.51
				1	505498.31	1307609.08
4	ЗУ4	600	Образование путем раздела участка с кадастровым номером 36:34:0348001:2 с сохранением исходного участка в измененных границах	1	505478.31	1307609.51
				2	505478.95	1307639.50
				3	505458.95	1307639.93
				4	505458.31	1307609.94
				1	505478.31	1307609.51
5	ЗУ5	600	Образование путем раздела участка с кадастровым номером	1	505458.31	1307609.94
				2	505458.95	1307639.93
				3	505438.96	1307640.36
				4	505438.32	1307610.36

№ п/п	Условный номер образуемого земельного участка (части земельного участка)	Площадь образуемого земельного участка (части земельного участка), кв.м	Способ образования земельного участка	Номер характерной точки	Перечень координат	
					X	Y
			36:34:0348001:2 с сохранением исходного участка в измененных границах	1	505458.31	1307609.94
6	ЗУ6	600	Образование путем раздела участка с кадастровым номером 36:34:0348001:2 с сохранением исходного участка в измененных границах	1	505538.94	1307638.22
				2	505539.58	1307668.21
				3	505519.58	1307668.64
				4	505518.94	1307638.65
				1	505538.94	1307638.22
7	ЗУ7	600	Образование путем раздела участка с кадастровым номером 36:34:0348001:2 с сохранением исходного участка в измененных границах	1	505518.94	1307638.65
				2	505519.58	1307668.64
				3	505499.59	1307669.07
				4	505498.95	1307639.07
				1	505518.94	1307638.65
8	ЗУ8	600	Образование путем раздела участка с кадастровым номером 36:34:0348001:2 с сохранением исходного участка в измененных границах	1	505498.95	1307639.07
				2	505499.59	1307669.07
				3	505479.59	1307669.49
				4	505478.95	1307639.50
				1	505498.95	1307639.07
9	ЗУ9	600	Образование путем раздела участка с кадастровым номером 36:34:0348001:2 с сохранением исходного участка в измененных границах	1	505478.95	1307639.50
				2	505479.59	1307669.49
				3	505459.60	1307669.92
				4	505458.95	1307639.93
				1	505478.95	1307639.50
10	ЗУ10	600	Образование путем раздела	1	505458.95	1307639.93
				2	505459.60	1307669.92



№ п/п	Условный номер образуемого земельного участка (части земельного участка)	Площадь образуемого земельного участка (части земельного участка), кв.м	Способ образования земельного участка	Номер характерной точки	Перечень координат	
					X	Y
			участка с кадастровым номером 36:34:0348001:2 с сохранением исходного участка в измененных границах	3	505439.60	1307670.35
				4	505438.96	1307640.36
				1	505458.95	1307639.93
11	ЗУ11	750	Образование путем раздела участка с кадастровым номером 36:34:0348001:2 с сохранением исходного участка в измененных границах	1	505539.79	1307678.21
				2	505540.32	1307703.21
				3	505510.33	1307703.85
				4	505509.80	1307678.85
				1	505539.79	1307678.21
12	ЗУ12	750	Образование путем раздела участка с кадастровым номером 36:34:0348001:2 с сохранением исходного участка в измененных границах	1	505509.80	1307678.85
				2	505510.33	1307703.85
				3	505480.34	1307704.49
				4	505479.80	1307679.49
				1	505509.80	1307678.85
13	ЗУ13	750	Образование путем раздела участка с кадастровым номером 36:34:0348001:2 с сохранением исходного участка в измененных границах	1	505540.32	1307703.21
				2	505540.86	1307728.20
				3	505510.86	1307728.84
				4	505510.33	1307703.85
				1	505540.32	1307703.21
14	ЗУ14	750	Образование путем раздела участка с кадастровым номером 36:34:0348001:2 с сохранением исходного участка в измененных границах	1	505510.33	1307703.85
				2	505510.86	1307728.84
				3	505480.87	1307729.48
				4	505480.34	1307704.49
				1	505510.33	1307703.85

№ п/п	Условный номер образуемого земельного участка (части земельного участка)	Площадь образуемого земельного участка (части земельного участка), кв.м	Способ образования земельного участка	Номер характерной точки	Перечень координат	
					X	Y
15	ЗУ15	750	Образование путем раздела участка с кадастровым номером 36:34:0348001:2 с сохранением исходного участка в измененных границах	1	505540.86	1307728.20
				2	505541.39	1307753.19
				3	505521.40	1307753.62
				4	505511.40	1307753.84
				5	505510.86	1307728.84
				1	505540.86	1307728.20
16	ЗУ16	750	Образование путем раздела участка с кадастровым номером 36:34:0348001:2 с сохранением исходного участка в измененных границах	1	505510.86	1307728.84
				2	505511.40	1307753.84
				3	505501.40	1307754.05
				4	505481.41	1307754.48
				5	505480.87	1307729.48
				1	505510.86	1307728.84
17	ЗУ17	600	Образование путем раздела участка с кадастровым номером 36:34:0348001:2 с сохранением исходного участка в измененных границах	1	505541.39	1307753.19
				2	505542.03	1307783.19
				3	505522.04	1307783.61
				4	505521.40	1307753.62
				1	505541.39	1307753.19
				1	505541.39	1307753.19
18	ЗУ18	600	Образование путем раздела участка с кадастровым номером 36:34:0348001:2 с сохранением исходного участка в измененных границах	1	505521.40	1307753.62
				2	505522.04	1307783.61
				3	505502.04	1307784.04
				4	505501.40	1307754.05
				5	505511.40	1307753.84
				1	505521.40	1307753.62
19	ЗУ19	600	Образование путем раздела участка с кадастровым номером	1	505501.40	1307754.05
				2	505502.04	1307784.04
				3	505482.05	1307784.47
				4	505481.41	1307754.48

№ п/п	Условный номер образуемого земельного участка (части земельного участка)	Площадь образуемого земельного участка (части земельного участка), кв.м	Способ образования земельного участка	Номер характерной точки	Перечень координат	
					X	Y
			36:34:0348001:2 с сохранением исходного участка в измененных границах	1	505501.40	1307754.05
20	ЗУ20	630	Образование путем раздела участка с кадастровым номером 36:34:0348001:2 с сохранением исходного участка в измененных границах	1	505469.81	1307679.71
				2	505470.25	1307700.70
				3	505440.26	1307701.34
				4	505439.81	1307680.35
				1	505469.81	1307679.71
21	ЗУ21	630	Образование путем раздела участка с кадастровым номером 36:34:0348001:2 с сохранением исходного участка в измененных границах	1	505470.25	1307700.70
				2	505470.70	1307721.70
				3	505440.71	1307722.34
				4	505440.26	1307701.34
				1	505470.25	1307700.70
22	ЗУ22	630	Образование путем раздела участка с кадастровым номером 36:34:0348001:2 с сохранением исходного участка в измененных границах	1	505470.70	1307721.70
				2	505471.15	1307742.69
				3	505441.16	1307743.33
				4	505440.71	1307722.34
				1	505470.70	1307721.70
23	ЗУ23	630	Образование путем раздела участка с кадастровым номером 36:34:0348001:2 с сохранением исходного участка в измененных границах	1	505471.15	1307742.69
				2	505471.60	1307763.69
				3	505441.61	1307764.33
				4	505441.16	1307743.33
				1	505471.15	1307742.69
24	ЗУ24	630	Образование путем раздела	1	505471.60	1307763.69
				2	505472.05	1307784.68

№ п/п	Условный номер образуемого земельного участка (части земельного участка)	Площадь образуемого земельного участка (части земельного участка), кв.м	Способ образования земельного участка	Номер характерной точки	Перечень координат	
					X	Y
			участка с кадастровым номером 36:34:0348001:2 с сохранением исходного участка в измененных границах	3	505442.06	1307785.32
				4	505441.61	1307764.33
				1	505471.60	1307763.69
25	ЗУ25	600	Образование путем раздела участка с кадастровым номером 36:34:0348001:2 с сохранением исходного участка в измененных границах	1	505423.32	1307610.68
				2	505423.96	1307640.68
				3	505403.97	1307641.10
				4	505403.33	1307611.11
				1	505423.32	1307610.68
26	ЗУ26	600	Образование путем раздела участка с кадастровым номером 36:34:0348001:2 с сохранением исходного участка в измененных границах	1	505403.33	1307611.11
				2	505403.97	1307641.10
				3	505383.97	1307641.53
				4	505383.33	1307611.54
				1	505403.33	1307611.11
27	ЗУ27	600	Образование путем раздела участка с кадастровым номером 36:34:0348001:2 с сохранением исходного участка в измененных границах	1	505383.33	1307611.54
				2	505383.97	1307641.53
				3	505363.98	1307641.96
				4	505363.36	1307611.96
				1	505383.33	1307611.54
28	ЗУ28	600	Образование путем раздела участка с кадастровым номером 36:34:0348001:2 с сохранением исходного участка в измененных границах	1	505363.36	1307611.96
				2	505363.98	1307641.96
				3	505343.98	1307642.38
				4	505343.34	1307612.39
				1	505363.36	1307611.96

№ п/п	Условный номер образуемого земельного участка (части земельного участка)	Площадь образуемого земельного участка (части земельного участка), кв.м	Способ образования земельного участка	Номер характерной точки	Перечень координат	
					X	Y
29	ЗУ29	600	Образование путем раздела участка с кадастровым номером 36:34:0348001:2 с сохранением исходного участка в измененных границах	1	505343.34	1307612.39
				2	505343.98	1307642.38
				3	505323.99	1307642.81
				4	505323.35	1307612.82
				1	505343.34	1307612.39
30	ЗУ30	600	Образование путем раздела участка с кадастровым номером 36:34:0348001:2 с сохранением исходного участка в измененных границах	1	505323.35	1307612.82
				2	505323.99	1307642.81
				3	505303.99	1307643.24
				4	505303.35	1307613.24
				1	505323.35	1307612.82
31	ЗУ31	600	Образование путем раздела участка с кадастровым номером 36:34:0348001:2 с сохранением исходного участка в измененных границах	1	505303.35	1307613.24
				2	505303.99	1307643.24
				3	505284.00	1307643.67
				4	505283.35	1307613.67
				1	505303.35	1307613.24
32	ЗУ32	600	Образование путем раздела участка с кадастровым номером 36:34:0348001:2 с сохранением исходного участка в измененных границах	1	505423.96	1307640.68
				2	505424.60	1307670.67
				3	505404.61	1307671.10
				4	505403.97	1307641.10
				1	505423.96	1307640.68
33	ЗУ33	600	Образование путем раздела участка с кадастровым номером	1	505403.97	1307641.10
				2	505404.61	1307671.10
				3	505384.61	1307671.52
				4	505383.97	1307641.53

№ п/п	Условный номер образуемого земельного участка (части земельного участка)	Площадь образуемого земельного участка (части земельного участка), кв.м	Способ образования земельного участка	Номер характерной точки	Перечень координат	
					X	Y
			36:34:0348001:2 с сохранением исходного участка в измененных границах	1	505403.97	1307641.10
34	ЗУ34	600	Образование путем раздела участка с кадастровым номером 36:34:0348001:2 с сохранением исходного участка в измененных границах	1	505383.97	1307641.53
				2	505384.61	1307671.52
				3	505364.62	1307671.95
				4	505363.98	1307641.96
				1	505383.97	1307641.53
35	ЗУ35	600	Образование путем раздела участка с кадастровым номером 36:34:0348001:2 с сохранением исходного участка в измененных границах	1	505363.98	1307641.96
				2	505364.62	1307671.95
				3	505344.62	1307672.38
				4	505343.98	1307642.38
				1	505363.98	1307641.96
36	ЗУ36	600	Образование путем раздела участка с кадастровым номером 36:34:0348001:2 с сохранением исходного участка в измененных границах	1	505343.98	1307642.38
				2	505344.62	1307672.38
				3	505324.63	1307672.80
				4	505323.99	1307642.81
				1	505343.98	1307642.38
37	ЗУ37	600	Образование путем раздела участка с кадастровым номером 36:34:0348001:2 с сохранением исходного участка в измененных границах	1	505323.99	1307642.81
				2	505324.63	1307672.80
				3	505304.63	1307673.23
				4	505303.99	1307643.24
				1	505323.99	1307642.81
38	ЗУ38	600	Образование путем раздела	1	505303.99	1307643.24
				2	505304.63	1307673.23

№ п/п	Условный номер образуемого земельного участка (части земельного участка)	Площадь образуемого земельного участка (части земельного участка), кв.м	Способ образования земельного участка	Номер характерной точки	Перечень координат	
					X	Y
			участка с кадастровым номером 36:34:0348001:2 с сохранением исходного участка в измененных границах	3	505284.64	1307673.66
				4	505284.00	1307643.67
				1	505303.99	1307643.24
39	ЗУ39	683	Образование путем раздела участка с кадастровым номером 36:34:0348001:2 с сохранением исходного участка в измененных границах	1	505424.82	1307680.67
				2	505425.27	1307701.66
				3	505392.77	1307702.36
				4	505392.32	1307681.36
				1	505424.82	1307680.67
40	ЗУ40	683	Образование путем раздела участка с кадастровым номером 36:34:0348001:2 с сохранением исходного участка в измененных границах	1	505392.32	1307681.36
				2	505392.77	1307702.36
				3	505360.28	1307703.05
				4	505359.83	1307682.05
				1	505392.32	1307681.36
41	ЗУ41	683	Образование путем раздела участка с кадастровым номером 36:34:0348001:2 с сохранением исходного участка в измененных границах	1	505425.27	1307701.66
				2	505425.71	1307722.66
				3	505393.22	1307723.35
				4	505392.77	1307702.36
				1	505425.27	1307701.66
42	ЗУ42	682	Образование путем раздела участка с кадастровым номером 36:34:0348001:2 с сохранением исходного участка в измененных границах	1	505392.77	1307702.36
				2	505393.22	1307723.35
				3	505360.73	1307724.05
				4	505360.28	1307703.05
				1	505392.77	1307702.36

№ п/п	Условный номер образуемого земельного участка (части земельного участка)	Площадь образуемого земельного участка (части земельного участка), кв.м	Способ образования земельного участка	Номер характерной точки	Перечень координат	
					X	Y
43	ЗУ43	682	Образование путем раздела участка с кадастровым номером 36:34:0348001:2 с сохранением исходного участка в измененных границах	1	505425.71	1307722.66
				2	505426.16	1307743.65
				3	505393.67	1307744.35
				4	505393.22	1307723.35
				1	505425.71	1307722.66
44	ЗУ44	682	Образование путем раздела участка с кадастровым номером 36:34:0348001:2 с сохранением исходного участка в измененных границах	1	505393.22	1307723.35
				2	505393.67	1307744.35
				3	505361.18	1307745.04
				4	505360.73	1307724.05
				1	505393.22	1307723.35
45	ЗУ45	682	Образование путем раздела участка с кадастровым номером 36:34:0348001:2 с сохранением исходного участка в измененных границах	1	505426.16	1307743.65
				2	505426.61	1307764.65
				3	505394.12	1307765.34
				4	505393.67	1307744.35
				1	505426.16	1307743.65
46	ЗУ46	682	Образование путем раздела участка с кадастровым номером 36:34:0348001:2 с сохранением исходного участка в измененных границах	1	505393.67	1307744.35
				2	505394.12	1307765.34
				3	505361.63	1307766.04
				4	505361.18	1307745.04
				1	505393.67	1307744.35
47	ЗУ47	682	Образование путем раздела участка с кадастровым номером	1	505426.61	1307764.65
				2	505427.06	1307785.64
				3	505394.57	1307786.34
				4	505394.12	1307765.34



№ п/п	Условный номер образуемого земельного участка (части земельного участка)	Площадь образуемого земельного участка (части земельного участка), кв.м	Способ образования земельного участка	Номер характерной точки	Перечень координат	
					X	Y
			36:34:0348001:2 с сохранением исходного участка в измененных границах	1	505426.61	1307764.65
48	ЗУ48	683	Образование путем раздела участка с кадастровым номером 36:34:0348001:2 с сохранением исходного участка в измененных границах	1	505394.12	1307765.34
				2	505394.57	1307786.34
				3	505362.07	1307787.03
				4	505361.63	1307766.04
				1	505394.12	1307765.34
49	ЗУ49	682	Образование путем раздела участка с кадастровым номером 36:34:0348001:2 с сохранением исходного участка в измененных границах	1	505349.83	1307682.27
				2	505350.28	1307703.26
				3	505317.79	1307703.96
				4	505317.34	1307682.96
				1	505349.83	1307682.27
50	ЗУ50	682	Образование путем раздела участка с кадастровым номером 36:34:0348001:2 с сохранением исходного участка в измененных границах	1	505317.34	1307682.96
				2	505317.79	1307703.96
				3	505285.30	1307704.65
				4	505284.85	1307683.66
				1	505317.34	1307682.96
51	ЗУ51	682	Образование путем раздела участка с кадастровым номером 36:34:0348001:2 с сохранением исходного участка в измененных границах	1	505350.28	1307703.26
				2	505350.73	1307724.26
				3	505318.24	1307724.95
				4	505317.79	1307703.96
				1	505350.28	1307703.26
52	ЗУ52	682	Образование путем раздела	1	505317.79	1307703.96
				2	505318.24	1307724.95

№ п/п	Условный номер образуемого земельного участка (части земельного участка)	Площадь образуемого земельного участка (части земельного участка), кв.м	Способ образования земельного участка	Номер характерной точки	Перечень координат	
					X	Y
			участка с кадастровым номером 36:34:0348001:2 с сохранением исходного участка в измененных границах	3	505285.75	1307725.65
				4	505285.30	1307704.65
				1	505317.79	1307703.96
53	ЗУ53	682	Образование путем раздела участка с кадастровым номером 36:34:0348001:2 с сохранением исходного участка в измененных границах	1	505350.73	1307724.26
				2	505351.18	1307745.25
				3	505318.69	1307745.95
				4	505318.24	1307724.95
				1	505350.73	1307724.26
54	ЗУ54	683	Образование путем раздела участка с кадастровым номером 36:34:0348001:2 с сохранением исходного участка в измененных границах	1	505318.24	1307724.95
				2	505318.69	1307745.95
				3	505286.19	1307746.64
				4	505285.75	1307725.65
				1	505318.24	1307724.95
55	ЗУ55	618	Образование путем раздела участка с кадастровым номером 36:34:0348001:2 с сохранением исходного участка в измененных границах	1	505351.18	1307745.25
				2	505351.59	1307764.25
				3	505319.09	1307764.95
				4	505318.69	1307745.95
				1	505351.18	1307745.25
56	ЗУ56	618	Образование путем раздела участка с кадастровым номером 36:34:0348001:2 с сохранением исходного участка в измененных границах	1	505318.69	1307745.95
				2	505319.09	1307764.95
				3	505286.60	1307765.64
				4	505286.19	1307746.64
				1	505318.69	1307745.95

№ п/п	Условный номер образуемого земельного участка (части земельного участка)	Площадь образуемого земельного участка (части земельного участка), кв.м	Способ образования земельного участка	Номер характерной точки	Перечень координат	
					X	Y
57	ЗУ57	618	Образование путем раздела участка с кадастровым номером 36:34:0348001:2 с сохранением исходного участка в измененных границах	1	505351.59	1307764.25
				2	505351.99	1307783.25
				3	505319.49	1307783.94
				4	505319.09	1307764.95
				1	505351.59	1307764.25
58	ЗУ58	617	Образование путем раздела участка с кадастровым номером 36:34:0348001:2 с сохранением исходного участка в измененных границах	1	505319.09	1307764.95
				2	505319.49	1307783.94
				3	505287.01	1307784.63
				4	505286.60	1307765.64
				1	505319.09	1307764.95
59	ЗУ59	600	Образование путем раздела участка с кадастровым номером 36:34:0348001:2 с сохранением исходного участка в измененных границах	1	505268.36	1307613.99
				2	505269.00	1307643.99
				3	505249.00	1307644.41
				4	505248.36	1307614.42
				1	505268.36	1307613.99
60	ЗУ60	600	Образование путем раздела участка с кадастровым номером 36:34:0348001:2 с сохранением исходного участка в измененных границах	1	505248.36	1307614.42
				2	505249.00	1307644.41
				3	505229.01	1307644.84
				4	505228.37	1307614.85
				1	505248.36	1307614.42
61	ЗУ61	600	Образование путем раздела участка с кадастровым номером	1	505228.37	1307614.85
				2	505229.01	1307644.84
				3	505209.01	1307645.27
				4	505208.37	1307615.27

№ п/п	Условный номер образуемого земельного участка (части земельного участка)	Площадь образуемого земельного участка (части земельного участка), кв.м	Способ образования земельного участка	Номер характерной точки	Перечень координат	
					X	Y
			36:34:0348001:2 с сохранением исходного участка в измененных границах	1	505228.37	1307614.85
62	ЗУ62	600	Образование путем раздела участка с кадастровым номером 36:34:0348001:2 с сохранением исходного участка в измененных границах	1	505208.37	1307615.27
				2	505209.01	1307645.27
				3	505189.02	1307645.69
				4	505188.38	1307615.70
				1	505208.37	1307615.27
63	ЗУ63	600	Образование путем раздела участка с кадастровым номером 36:34:0348001:2 с сохранением исходного участка в измененных границах	1	505188.38	1307615.70
				2	505189.02	1307645.69
				3	505169.02	1307646.12
				4	505168.38	1307616.13
				1	505188.38	1307615.70
64	ЗУ64	3521	Образование путем раздела участка с кадастровым номером 36:34:0348001:2 с сохранением исходного участка в измененных границах	1	505157.12	1307791.41
				2	505152.40	1307791.51
				3	505149.22	1307592.98
				4	505538.10	1307598.78
				5	505153.18	1307607.00
				1	505157.12	1307791.41
65	ЗУ65	600	Образование путем раздела участка с кадастровым номером 36:34:0348001:2 с сохранением исходного участка в измененных границах	1	505269.00	1307643.99
				2	505269.64	1307673.98
				3	505249.64	1307674.41
				4	505249.00	1307644.41
				1	505269.00	1307643.99
66	ЗУ66	600	Образование путем раздела	1	505249.00	1307644.41
				2	505249.64	1307674.41

№ п/п	Условный номер образуемого земельного участка (части земельного участка)	Площадь образуемого земельного участка (части земельного участка), кв.м	Способ образования земельного участка	Номер характерной точки	Перечень координат	
					X	Y
			участка с кадастровым номером 36:34:0348001:2 с сохранением исходного участка в измененных границах	3	505229.65	1307674.83
				4	505229.01	1307644.84
				1	505249.00	1307644.41
67	ЗУ67	600	Образование путем раздела участка с кадастровым номером 36:34:0348001:2 с сохранением исходного участка в измененных границах	1	505229.01	1307644.84
				2	505229.65	1307674.83
				3	505209.65	1307675.26
				4	505209.01	1307645.27
				1	505229.01	1307644.84
68	ЗУ68	600	Образование путем раздела участка с кадастровым номером 36:34:0348001:2 с сохранением исходного участка в измененных границах	1	505209.01	1307645.27
				2	505209.65	1307675.26
				3	505189.66	1307675.69
				4	505189.02	1307645.69
				1	505209.01	1307645.27
69	ЗУ69	600	Образование путем раздела участка с кадастровым номером 36:34:0348001:2 с сохранением исходного участка в измененных границах	1	505189.02	1307645.69
				2	505189.66	1307675.69
				3	505169.66	1307676.11
				4	505169.02	1307646.12
				1	505189.02	1307645.69
70	ЗУ70	630	Образование путем раздела участка с кадастровым номером 36:34:0348001:2 с сохранением исходного участка в измененных границах	1	505269.85	1307683.98
				2	505270.30	1307704.97
				3	505240.31	1307705.61
				4	505239.86	1307684.62
				1	505269.85	1307683.98

№ п/п	Условный номер образуемого земельного участка (части земельного участка)	Площадь образуемого земельного участка (части земельного участка), кв.м	Способ образования земельного участка	Номер характерной точки	Перечень координат	
					X	Y
71	ЗУ71	630	Образование путем раздела участка с кадастровым номером 36:34:0348001:2 с сохранением исходного участка в измененных границах	1	505270.30	1307704.97
				2	505270.75	1307725.97
				3	505240.76	1307726.61
				4	505240.31	1307705.61
				1	505270.30	1307704.97
72	ЗУ72	630	Образование путем раздела участка с кадастровым номером 36:34:0348001:2 с сохранением исходного участка в измененных границах	1	505270.75	1307725.97
				2	505271.20	1307746.96
				3	505241.20	1307747.60
				4	505240.76	1307726.61
				1	505270.75	1307725.97
73	ЗУ73	630	Образование путем раздела участка с кадастровым номером 36:34:0348001:2 с сохранением исходного участка в измененных границах	1	505271.20	1307746.96
				2	505271.65	1307767.96
				3	505241.65	1307768.60
				4	505241.20	1307747.60
				1	505271.20	1307746.96
74	ЗУ74	630	Образование путем раздела участка с кадастровым номером 36:34:0348001:2 с сохранением исходного участка в измененных границах	1	505271.65	1307767.96
				2	505272.09	1307788.95
				3	505242.10	1307789.59
				4	505241.65	1307768.60
				1	505271.65	1307767.96
75	ЗУ75	750	Образование путем раздела участка с кадастровым номером	1	505229.86	1307684.83
				2	505230.40	1307709.82
				3	505200.40	1307710.47
				4	505199.87	1307685.47

№ п/п	Условный номер образуемого земельного участка (части земельного участка)	Площадь образуемого земельного участка (части земельного участка), кв.м	Способ образования земельного участка	Номер характерной точки	Перечень координат	
					X	Y
			36:34:0348001:2 с сохранением исходного участка в измененных границах	1	505229.86	1307684.83
76	ЗУ76	750	Образование путем раздела участка с кадастровым номером 36:34:0348001:2 с сохранением исходного участка в измененных границах	1	505199.87	1307685.47
				2	505200.40	1307710.47
				3	505170.41	1307711.11
				4	505169.87	1307686.11
				1	505199.87	1307685.47
77	ЗУ77	750	Образование путем раздела участка с кадастровым номером 36:34:0348001:2 с сохранением исходного участка в измененных границах	1	505230.40	1307709.82
				2	505230.93	1307734.82
				3	505200.94	1307735.46
				4	505200.40	1307710.47
				1	505230.40	1307709.82
78	ЗУ78	750	Образование путем раздела участка с кадастровым номером 36:34:0348001:2 с сохранением исходного участка в измененных границах	1	505200.40	1307710.47
				2	505200.94	1307735.46
				3	505170.94	1307736.10
				4	505170.41	1307711.11
				1	505200.40	1307710.47
79	ЗУ79	750	Образование путем раздела участка с кадастровым номером 36:34:0348001:2 с сохранением исходного участка в измененных границах	1	505230.93	1307734.82
				2	505231.46	1307759.81
				3	505211.47	1307760.24
				4	505201.47	1307760.45
				5	505200.94	1307735.46
				1	505230.93	1307734.82
80	ЗУ80	750	Образование путем раздела	1	505200.94	1307735.46
				2	505201.47	1307760.45

№ п/п	Условный номер образуемого земельного участка (части земельного участка)	Площадь образуемого земельного участка (части земельного участка), кв.м	Способ образования земельного участка	Номер характерной точки	Перечень координат	
					X	Y
			участка с кадастровым номером 36:34:0348001:2 с сохранением исходного участка в измененных границах	3	505191.47	1307760.67
				4	505171.48	1307761.09
				5	505170.94	1307736.10
				1	505200.94	1307735.46
81	ЗУ81	600	Образование путем раздела участка с кадастровым номером 36:34:0348001:2 с сохранением исходного участка в измененных границах	1	505231.46	1307759.81
				2	505232.10	1307789.81
				3	505212.11	1307790.23
				4	505211.47	1307760.24
				1	505231.46	1307759.81
82	ЗУ82	600	Образование путем раздела участка с кадастровым номером 36:34:0348001:2 с сохранением исходного участка в измененных границах	1	505211.47	1307760.24
				2	505212.11	1307790.23
				3	505192.11	1307790.66
				4	505191.47	1307760.67
				5	505201.47	1307760.45
				1	505211.47	1307760.24
83	ЗУ83	600	Образование путем раздела участка с кадастровым номером 36:34:0348001:2 с сохранением исходного участка в измененных границах	1	505191.47	1307760.67
				2	505192.11	1307790.66
				3	505172.12	1307791.09
				4	505171.48	1307761.09
				1	505191.47	1307760.67
84	ЗУ84	486	Образование путем раздела участка с кадастровым номером 36:34:0348001:2 с сохранением исходного участка в измененных границах	1	505472.37	1307799.68
				2	505472.71	1307815.88
				3	505442.72	1307816.52
				4	505442.38	1307800.32
				1	505472.37	1307799.68



№ п/п	Условный номер образуемого земельного участка (части земельного участка)	Площадь образуемого земельного участка (части земельного участка), кв.м	Способ образования земельного участка	Номер характерной точки	Перечень координат	
					X	Y
85	ЗУ85	650	Образование путем раздела участка с кадастровым номером 36:34:0348001:2 с сохранением исходного участка в измененных границах	1	505542.35	1307798.18
				2	505543.05	1307830.68
				3	505523.05	1307831.10
				4	505522.36	1307798.61
				1	505542.35	1307798.18
86	ЗУ86	650	Образование путем раздела участка с кадастровым номером 36:34:0348001:2 с сохранением исходного участка в измененных границах	1	505522.36	1307798.61
				2	505523.05	1307831.10
				3	505513.05	1307831.32
				4	505503.06	1307831.53
				5	505502.36	1307799.04
				1	505522.36	1307798.61
87	ЗУ87	650	Образование путем раздела участка с кадастровым номером 36:34:0348001:2 с сохранением исходного участка в измененных границах	1	505502.36	1307799.04
				2	505503.06	1307831.53
				3	505483.06	1307831.96
				4	505482.37	1307799.47
				1	505502.36	1307799.04
88	ЗУ88	600	Образование путем раздела участка с кадастровым номером 36:34:0348001:2 с сохранением исходного участка в измененных границах	1	505543.05	1307830.68
				2	505543.47	1307850.67
				3	505513.48	1307851.31
				4	505513.05	1307831.32
				5	505523.05	1307831.10
				1	505543.05	1307830.68
89	ЗУ89	600	Образование путем раздела участка с кадастровым номером 36:34:0348001:2 с	1	505513.05	1307831.32
				2	505513.48	1307851.31
				3	505483.49	1307851.95
				4	505483.06	1307831.96
				5	505503.06	1307831.53

№ п/п	Условный номер образуемого земельного участка (части земельного участка)	Площадь образуемого земельного участка (части земельного участка), кв.м	Способ образования земельного участка	Номер характерной точки	Перечень координат	
					X	Y
			сохранением исходного участка в измененных границах	1	505513.05	1307831.32
90	ЗУ90	600	Образование путем раздела участка с кадастровым номером 36:34:0348001:2 с сохранением исходного участка в измененных границах	1	505543.47	1307850.67
				2	505543.90	1307870.67
				3	505513.91	1307871.31
				4	505513.48	1307851.31
				1	505543.47	1307850.67
91	ЗУ91	600	Образование путем раздела участка с кадастровым номером 36:34:0348001:2 с сохранением исходного участка в измененных границах	1	505513.48	1307851.31
				2	505513.91	1307871.31
				3	505483.91	1307871.95
				4	505483.49	1307851.95
				1	505513.48	1307851.31
92	ЗУ92	600	Образование путем раздела участка с кадастровым номером 36:34:0348001:2 с сохранением исходного участка в измененных границах	1	505543.90	1307870.67
				2	505544.33	1307890.66
				3	505514.33	1307891.30
				4	505513.91	1307871.31
				1	505543.90	1307870.67
93	ЗУ93	600	Образование путем раздела участка с кадастровым номером 36:34:0348001:2 с сохранением исходного участка в измененных границах	1	505513.91	1307871.31
				2	505514.33	1307891.30
				3	505484.34	1307891.94
				4	505483.91	1307871.95
				1	505513.91	1307871.31
94	ЗУ94	600	Образование путем раздела участка с кадастровым	1	505544.33	1307890.66
				2	505544.75	1307910.66
				3	505514.76	1307911.30

№ п/п	Условный номер образуемого земельного участка (части земельного участка)	Площадь образуемого земельного участка (части земельного участка), кв.м	Способ образования земельного участка	Номер характерной точки	Перечень координат	
					X	Y
			номером 36:34:0348001:2 с сохранением исходного участка в измененных границах	4	505514.33	1307891.30
				1	505544.33	1307890.66
95	ЗУ95	600	Образование путем раздела участка с кадастровым номером 36:34:0348001:2 с сохранением исходного участка в измененных границах	1	505514.33	1307891.30
				2	505514.76	1307911.30
				3	505484.77	1307911.94
				4	505484.34	1307891.94
				1	505514.33	1307891.30
96	ЗУ96	600	Образование путем раздела участка с кадастровым номером 36:34:0348001:2 с сохранением исходного участка в измененных границах	1	505544.75	1307910.66
				2	505545.18	1307930.65
				3	505515.19	1307931.29
				4	505514.76	1307911.30
				1	505544.75	1307910.66
97	ЗУ97	600	Образование путем раздела участка с кадастровым номером 36:34:0348001:2 с сохранением исходного участка в измененных границах	1	505514.76	1307911.30
				2	505515.19	1307931.29
				3	505485.20	1307931.94
				4	505484.77	1307911.94
				1	505514.76	1307911.30
98	ЗУ98	600	Образование путем раздела участка с кадастровым номером 36:34:0348001:2 с сохранением исходного участка в измененных границах	1	505545.18	1307930.65
				2	505545.61	1307950.65
				3	505515.62	1307951.29
				4	505515.19	1307931.29
				1	505545.18	1307930.65
99	ЗУ99	600	Образование	1	505515.19	1307931.29

№ п/п	Условный номер образуемого земельного участка (части земельного участка)	Площадь образуемого земельного участка (части земельного участка), кв.м	Способ образования земельного участка	Номер характерной точки	Перечень координат	
					X	Y
			путем раздела участка с кадастровым номером 36:34:0348001:2 с сохранением исходного участка в измененных границах	2	505515.62	1307951.29
				3	505485.62	1307951.93
				4	505485.20	1307931.94
				1	505515.19	1307931.29
100	ЗУ100	600	Образование путем раздела участка с кадастровым номером 36:34:0348001:2 с сохранением исходного участка в измененных границах	1	505545.61	1307950.65
				2	505546.04	1307970.64
				3	505516.04	1307971.29
				4	505515.62	1307951.29
				1	505545.61	1307950.65
101	ЗУ101	600	Образование путем раздела участка с кадастровым номером 36:34:0348001:2 с сохранением исходного участка в измененных границах	1	505515.62	1307951.29
				2	505516.04	1307971.29
				3	505486.05	1307971.93
				4	505485.62	1307951.93
				1	505515.62	1307951.29
102	ЗУ102	600	Образование путем раздела участка с кадастровым номером 36:34:0348001:2 с сохранением исходного участка в измененных границах	1	505546.04	1307970.64
				2	505546.46	1307990.64
				3	505516.47	1307991.28
				4	505516.04	1307971.29
				1	505546.04	1307970.64
103	ЗУ103	600	Образование путем раздела участка с кадастровым номером	1	505516.04	1307971.29
				2	505516.47	1307991.28
				3	505486.48	1307991.92
				4	505486.05	1307971.93

№ п/п	Условный номер образуемого земельного участка (части земельного участка)	Площадь образуемого земельного участка (части земельного участка), кв.м	Способ образования земельного участка	Номер характерной точки	Перечень координат	
					X	Y
			36:34:0348001:2 с сохранением исходного участка в измененных границах	1	505516.04	1307971.29
104	ЗУ104	600	Образование путем раздела участка с кадастровым номером 36:34:0348001:2 с сохранением исходного участка в измененных границах	1	505546.46	1307990.64
				2	505546.89	1308010.64
				3	505516.90	1308011.28
				4	505516.47	1307991.28
				1	505546.46	1307990.64
105	ЗУ105	600	Образование путем раздела участка с кадастровым номером 36:34:0348001:2 с сохранением исходного участка в измененных границах	1	505516.47	1307991.28
				2	505516.90	1308011.28
				3	505486.90	1308011.92
				4	505486.48	1307991.92
				1	505516.47	1307991.28
106	ЗУ106	600	Образование путем раздела участка с кадастровым номером 36:34:0348001:2 с сохранением исходного участка в измененных границах	1	505546.89	1308010.64
				2	505547.32	1308030.63
				3	505517.32	1308031.27
				4	505516.90	1308011.28
				1	505546.89	1308010.64
107	ЗУ107	600	Образование путем раздела участка с кадастровым номером 36:34:0348001:2 с сохранением исходного участка в измененных границах	1	505516.90	1308011.28
				2	505517.32	1308031.27
				3	505487.33	1308031.91
				4	505486.90	1308011.92
				1	505516.90	1308011.28
108	ЗУ108	600	Образование путем раздела	1	505547.32	1308030.63
				2	505547.74	1308050.63

№ п/п	Условный номер образуемого земельного участка (части земельного участка)	Площадь образуемого земельного участка (части земельного участка), кв.м	Способ образования земельного участка	Номер характерной точки	Перечень координат	
					X	Y
			участка с кадастровым номером 36:34:0348001:2 с сохранением исходного участка в измененных границах	3	505527.75	1308051.06
				4	505517.75	1308051.27
				5	505517.32	1308031.27
				1	505547.32	1308030.63
109	ЗУ109	600	Образование путем раздела участка с кадастровым номером 36:34:0348001:2 с сохранением исходного участка в измененных границах	1	505517.32	1308031.27
				2	505517.75	1308051.27
				3	505507.75	1308051.48
				4	505487.76	1308051.91
				5	505487.33	1308031.91
110	ЗУ110	650	Образование путем раздела участка с кадастровым номером 36:34:0348001:2 с сохранением исходного участка в измененных границах	1	505547.74	1308050.63
				2	505548.44	1308083.12
				3	505528.44	1308083.55
				4	505527.75	1308051.06
				1	505547.74	1308050.63
111	ЗУ111	650	Образование путем раздела участка с кадастровым номером 36:34:0348001:2 с сохранением исходного участка в измененных границах	1	505527.75	1308051.06
				2	505528.44	1308083.55
				3	505508.45	1308083.97
				4	505507.75	1308051.48
				5	505517.75	1308051.27
				1	505527.75	1308051.06
112	ЗУ112	650	Образование путем раздела участка с кадастровым номером 36:34:0348001:2 с сохранением исходного участка в измененных границах	1	505507.75	1308051.48
				2	505508.45	1308083.97
				3	505488.45	1308084.40
				4	505487.76	1308051.91
				1	505507.75	1308051.48

№ п/п	Условный номер образуемого земельного участка (части земельного участка)	Площадь образуемого земельного участка (части земельного участка), кв.м	Способ образования земельного участка	Номер характерной точки	Перечень координат	
					X	Y
113	ЗУ113	489	Образование путем раздела участка с кадастровым номером 36:34:0348001:2 с сохранением исходного участка в измененных границах	1	505472.71	1307815.88
				2	505473.06	1307832.17
				3	505443.07	1307832.81
				4	505442.72	1307816.52
				1	505472.71	1307815.88
114	ЗУ114	600	Образование путем раздела участка с кадастровым номером 36:34:0348001:2 с сохранением исходного участка в измененных границах	1	505473.06	1307832.17
				2	505473.49	1307852.17
				3	505443.50	1307852.81
				4	505443.07	1307832.81
				1	505473.06	1307832.17
115	ЗУ115	600	Образование путем раздела участка с кадастровым номером 36:34:0348001:2 с сохранением исходного участка в измененных границах	1	505473.49	1307852.17
				2	505473.92	1307872.16
				3	505443.92	1307872.80
				4	505443.50	1307852.81
				1	505473.49	1307852.17
116	ЗУ116	600	Образование путем раздела участка с кадастровым номером 36:34:0348001:2 с сохранением исходного участка в измененных границах	1	505473.92	1307872.16
				2	505474.34	1307892.16
				3	505444.35	1307892.80
				4	505443.92	1307872.80
				1	505473.92	1307872.16
117	ЗУ117	600	Образование путем раздела участка с кадастровым номером	1	505474.34	1307892.16
				2	505474.77	1307912.15
				3	505444.78	1307912.79
				4	505444.35	1307892.80

№ п/п	Условный номер образуемого земельного участка (части земельного участка)	Площадь образуемого земельного участка (части земельного участка), кв.м	Способ образования земельного участка	Номер характерной точки	Перечень координат	
					X	Y
			36:34:0348001:2 с сохранением исходного участка в измененных границах	1	505474.34	1307892.16
118	ЗУ118	600	Образование путем раздела участка с кадастровым номером 36:34:0348001:2 с сохранением исходного участка в измененных границах	1	505474.77	1307912.15
				2	505475.20	1307932.15
				3	505445.20	1307932.79
				4	505444.78	1307912.79
				1	505474.77	1307912.15
119	ЗУ119	600	Образование путем раздела участка с кадастровым номером 36:34:0348001:2 с сохранением исходного участка в измененных границах	1	505475.20	1307932.15
				2	505475.62	1307952.14
				3	505445.63	1307952.78
				4	505445.20	1307932.79
				1	505475.20	1307932.15
120	ЗУ120	600	Образование путем раздела участка с кадастровым номером 36:34:0348001:2 с сохранением исходного участка в измененных границах	1	505475.62	1307952.14
				2	505476.05	1307972.14
				3	505446.06	1307972.78
				4	505445.63	1307952.78
				1	505475.62	1307952.14
121	ЗУ121	600	Образование путем раздела участка с кадастровым номером 36:34:0348001:2 с сохранением исходного участка в измененных границах	1	505476.05	1307972.14
				2	505476.48	1307992.13
				3	505446.49	1307992.78
				4	505446.06	1307972.78
				1	505476.05	1307972.14
122	ЗУ122	600	Образование путем раздела	1	505476.48	1307992.13
				2	505476.91	1308012.13



№ п/п	Условный номер образуемого земельного участка (части земельного участка)	Площадь образуемого земельного участка (части земельного участка), кв.м	Способ образования земельного участка	Номер характерной точки	Перечень координат	
					X	Y
			участка с кадастровым номером 36:34:0348001:2 с сохранением исходного участка в измененных границах	3	505446.91	1308012.77
				4	505446.49	1307992.78
				1	505476.48	1307992.13
123	ЗУ123	600	Образование путем раздела участка с кадастровым номером 36:34:0348001:2 с сохранением исходного участка в измененных границах	1	505476.91	1308012.13
				2	505477.33	1308032.13
				3	505447.34	1308032.77
				4	505446.91	1308012.77
				1	505476.91	1308012.13
124	ЗУ124	600	Образование путем раздела участка с кадастровым номером 36:34:0348001:2 с сохранением исходного участка в измененных границах	1	505477.33	1308032.13
				2	505477.76	1308052.12
				3	505447.77	1308052.76
				4	505447.34	1308032.77
				1	505477.33	1308032.13
125	ЗУ125	975	Образование путем раздела участка с кадастровым номером 36:34:0348001:2 с сохранением исходного участка в измененных границах	1	505477.76	1308052.12
				2	505478.45	1308084.61
				3	505448.46	1308085.25
				4	505447.77	1308052.76
				1	505477.76	1308052.12
126	ЗУ126	3315	Образование путем раздела участка с кадастровым номером 36:34:0348001:2 с сохранением исходного участка в измененных границах	1	505427.46	1307804.64
				2	505428.55	1307855.63
				3	505396.06	1307856.33
				4	505363.56	1307857.02
				5	505362.48	1307806.03
				1	505427.46	1307804.64

№ п/п	Условный номер образуемого земельного участка (части земельного участка)	Площадь образуемого земельного участка (части земельного участка), кв.м	Способ образования земельного участка	Номер характерной точки	Перечень координат	
					X	Y
127	ЗУ127	608	Образование путем раздела участка с кадастровым номером 36:34:0348001:2 с сохранением исходного участка в измененных границах	1	505428.55	1307855.63
				2	505428.95	1307874.33
				3	505396.46	1307875.03
				4	505396.06	1307856.33
				1	505428.55	1307855.63
128	ЗУ128	608	Образование путем раздела участка с кадастровым номером 36:34:0348001:2 с сохранением исходного участка в измененных границах	1	505396.06	1307856.33
				2	505396.46	1307875.03
				3	505363.97	1307875.72
				4	505363.56	1307857.02
				1	505396.06	1307856.33
129	ЗУ129	611	Образование путем раздела участка с кадастровым номером 36:34:0348001:2 с сохранением исходного участка в измененных границах	1	505428.95	1307874.33
				2	505429.35	1307893.12
				3	505396.86	1307893.81
				4	505396.46	1307875.03
				1	505428.95	1307874.33
130	ЗУ130	611	Образование путем раздела участка с кадастровым номером 36:34:0348001:2 с сохранением исходного участка в измененных границах	1	505396.46	1307875.03
				2	505396.86	1307893.81
				3	505364.37	1307894.51
				4	505363.97	1307875.72
				1	505396.46	1307875.03
131	ЗУ131	650	Образование путем раздела участка с кадастровым номером	1	505429.35	1307893.12
				2	505429.78	1307913.11
				3	505397.29	1307913.81
				4	505396.86	1307893.81

№ п/п	Условный номер образуемого земельного участка (части земельного участка)	Площадь образуемого земельного участка (части земельного участка), кв.м	Способ образования земельного участка	Номер характерной точки	Перечень координат	
					X	Y
			36:34:0348001:2 с сохранением исходного участка в измененных границах	1	505429.35	1307893.12
132	ЗУ132	650	Образование путем раздела участка с кадастровым номером 36:34:0348001:2 с сохранением исходного участка в измененных границах	1	505396.86	1307893.81
				2	505397.29	1307913.81
				3	505364.80	1307914.50
				4	505364.37	1307894.51
				1	505396.86	1307893.81
133	ЗУ133	650	Образование путем раздела участка с кадастровым номером 36:34:0348001:2 с сохранением исходного участка в измененных границах	1	505429.78	1307913.11
				2	505430.21	1307933.11
				3	505397.72	1307933.80
				4	505397.29	1307913.81
				1	505429.78	1307913.11
134	ЗУ134	650	Образование путем раздела участка с кадастровым номером 36:34:0348001:2 с сохранением исходного участка в измененных границах	1	505397.29	1307913.81
				2	505397.72	1307933.80
				3	505365.22	1307934.50
				4	505364.80	1307914.50
				1	505397.29	1307913.81
135	ЗУ135	650	Образование путем раздела участка с кадастровым номером 36:34:0348001:2 с сохранением исходного участка в измененных границах	1	505430.21	1307933.11
				2	505430.63	1307953.10
				3	505398.14	1307953.80
				4	505397.72	1307933.80
				1	505430.21	1307933.11
136	ЗУ136	650	Образование путем раздела	1	505397.72	1307933.80
				2	505398.14	1307953.80

№ п/п	Условный номер образуемого земельного участка (части земельного участка)	Площадь образуемого земельного участка (части земельного участка), кв.м	Способ образования земельного участка	Номер характерной точки	Перечень координат	
					X	Y
			участка с кадастровым номером 36:34:0348001:2 с сохранением исходного участка в измененных границах	3	505365.65	1307954.49
				4	505365.22	1307934.50
				1	505397.72	1307933.80
137	ЗУ137	650	Образование путем раздела участка с кадастровым номером 36:34:0348001:2 с сохранением исходного участка в измененных границах	1	505430.63	1307953.10
				2	505431.06	1307973.10
				3	505398.57	1307973.79
				4	505398.14	1307953.80
				1	505430.63	1307953.10
138	ЗУ138	650	Образование путем раздела участка с кадастровым номером 36:34:0348001:2 с сохранением исходного участка в измененных границах	1	505398.14	1307953.80
				2	505398.57	1307973.79
				3	505366.08	1307974.49
				4	505365.65	1307954.49
				1	505398.14	1307953.80
139	ЗУ139	650	Образование путем раздела участка с кадастровым номером 36:34:0348001:2 с сохранением исходного участка в измененных границах	1	505431.06	1307973.10
				2	505431.49	1307993.10
				3	505399.00	1307993.79
				4	505398.57	1307973.79
				1	505431.06	1307973.10
140	ЗУ140	650	Образование путем раздела участка с кадастровым номером 36:34:0348001:2 с сохранением исходного участка в измененных границах	1	505398.57	1307973.79
				2	505399.00	1307993.79
				3	505366.50	1307994.48
				4	505366.08	1307974.49
				1	505398.57	1307973.79

№ п/п	Условный номер образуемого земельного участка (части земельного участка)	Площадь образуемого земельного участка (части земельного участка), кв.м	Способ образования земельного участка	Номер характерной точки	Перечень координат	
					X	Y
141	ЗУ141	650	Образование путем раздела участка с кадастровым номером 36:34:0348001:2 с сохранением исходного участка в измененных границах	1	505431.49	1307993.10
				2	505431.92	1308013.09
				3	505399.42	1308013.79
				4	505399.00	1307993.79
				1	505431.49	1307993.10
142	ЗУ142	650	Образование путем раздела участка с кадастровым номером 36:34:0348001:2 с сохранением исходного участка в измененных границах	1	505399.00	1307993.79
				2	505399.42	1308013.79
				3	505366.93	1308014.48
				4	505366.50	1307994.48
				1	505399.00	1307993.79
143	ЗУ143	650	Образование путем раздела участка с кадастровым номером 36:34:0348001:2 с сохранением исходного участка в измененных границах	1	505431.92	1308013.09
				2	505432.34	1308033.09
				3	505399.85	1308033.78
				4	505399.42	1308013.79
				1	505431.92	1308013.09
144	ЗУ144	650	Образование путем раздела участка с кадастровым номером 36:34:0348001:2 с сохранением исходного участка в измененных границах	1	505399.42	1308013.79
				2	505399.85	1308033.78
				3	505367.36	1308034.47
				4	505366.93	1308014.48
				1	505399.42	1308013.79
145	ЗУ145	650	Образование путем раздела участка с кадастровым номером 36:34:0348001:2 с	1	505432.34	1308033.09
				2	505432.77	1308053.08
				3	505411.07	1308053.55
				4	505400.28	1308053.78
				5	505399.85	1308033.78

№ п/п	Условный номер образуемого земельного участка (части земельного участка)	Площадь образуемого земельного участка (части земельного участка), кв.м	Способ образования земельного участка	Номер характерной точки	Перечень координат	
					X	Y
			сохранением исходного участка в измененных границах	1	505432.34	1308033.09
146	ЗУ146	650	Образование путем раздела участка с кадастровым номером 36:34:0348001:2 с сохранением исходного участка в измененных границах	1	505399.85	1308033.78
				2	505400.28	1308053.78
				3	505389.38	1308054.01
				4	505367.78	1308054.47
				5	505367.36	1308034.47
				1	505399.85	1308033.78
147	ЗУ147	705	Образование путем раздела участка с кадастровым номером 36:34:0348001:2 с сохранением исходного участка в измененных границах	1	505432.77	1308053.08
				2	505433.46	1308085.57
				3	505411.77	1308086.04
				4	505411.07	1308053.55
				1	505432.77	1308053.08
148	ЗУ148	705	Образование путем раздела участка с кадастровым номером 36:34:0348001:2 с сохранением исходного участка в измененных границах	1	505411.07	1308053.55
				2	505411.77	1308086.04
				3	505390.07	1308086.50
				4	505389.38	1308054.01
				5	505400.28	1308053.78
				1	505411.07	1308053.55
149	ЗУ149	702	Образование путем раздела участка с кадастровым номером 36:34:0348001:2 с сохранением исходного участка в измененных границах	1	505389.38	1308054.01
				2	505390.07	1308086.50
				3	505368.48	1308086.96
				4	505367.78	1308054.47
				1	505389.38	1308054.01
150	ЗУ150	705	Образование путем раздела участка с кадастровым	1	505352.40	1307802.24
				2	505353.09	1307834.73
				3	505331.39	1307835.20

№ п/п	Условный номер образуемого земельного участка (части земельного участка)	Площадь образуемого земельного участка (части земельного участка), кв.м	Способ образования земельного участка	Номер характерной точки	Перечень координат	
					X	Y
			номером 36:34:0348001:2 с сохранением исходного участка в измененных границах	4	505330.70	1307802.70
				1	505352.40	1307802.24
151	ЗУ151	705	Образование путем раздела участка с кадастровым номером 36:34:0348001:2 с сохранением исходного участка в измененных границах	1	505330.70	1307802.70
				2	505331.39	1307835.20
				3	505320.60	1307835.43
				4	505309.70	1307835.66
				5	505309.01	1307803.17
152	ЗУ152	702	Образование путем раздела участка с кадастровым номером 36:34:0348001:2 с сохранением исходного участка в измененных границах	1	505309.01	1307803.17
				2	505309.70	1307835.66
				3	505288.10	1307836.12
				4	505287.41	1307803.63
				1	505309.01	1307803.17
153	ЗУ153	650	Образование путем раздела участка с кадастровым номером 36:34:0348001:2 с сохранением исходного участка в измененных границах	1	505353.09	1307834.73
				2	505353.52	1307854.73
				3	505321.02	1307855.42
				4	505320.60	1307835.43
				5	505331.39	1307835.20
				1	505353.09	1307834.73
154	ЗУ154	650	Образование путем раздела участка с кадастровым номером 36:34:0348001:2 с сохранением исходного участка в измененных границах	1	505320.60	1307835.43
				2	505321.02	1307855.42
				3	505288.53	1307856.12
				4	505288.10	1307836.12
				5	505309.70	1307835.66
				1	505320.60	1307835.43
155	ЗУ155	650	Образование	1	505353.52	1307854.73

№ п/п	Условный номер образуемого земельного участка (части земельного участка)	Площадь образуемого земельного участка (части земельного участка), кв.м	Способ образования земельного участка	Номер характерной точки	Перечень координат	
					X	Y
			путем раздела участка с кадастровым номером 36:34:0348001:2 с сохранением исходного участка в измененных границах	2	505353.94	1307874.72
				3	505321.45	1307875.42
				4	505321.02	1307855.42
				1	505353.52	1307854.73
156	ЗУ156	650	Образование путем раздела участка с кадастровым номером 36:34:0348001:2 с сохранением исходного участка в измененных границах	1	505321.02	1307855.42
				2	505321.45	1307875.42
				3	505288.96	1307876.11
				4	505288.53	1307856.12
				1	505321.02	1307855.42
157	ЗУ157	650	Образование путем раздела участка с кадастровым номером 36:34:0348001:2 с сохранением исходного участка в измененных границах	1	505353.94	1307874.72
				2	505354.37	1307894.72
				3	505321.88	1307895.41
				4	505321.45	1307875.42
				1	505353.94	1307874.72
158	ЗУ158	650	Образование путем раздела участка с кадастровым номером 36:34:0348001:2 с сохранением исходного участка в измененных границах	1	505321.45	1307875.42
				2	505321.88	1307895.41
				3	505289.39	1307896.11
				4	505288.96	1307876.11
				1	505321.45	1307875.42
159	ЗУ159	650	Образование путем раздела участка с кадастровым номером	1	505354.37	1307894.72
				2	505354.80	1307914.72
				3	505322.31	1307915.41
				4	505321.88	1307895.41



№ п/п	Условный номер образуемого земельного участка (части земельного участка)	Площадь образуемого земельного участка (части земельного участка), кв.м	Способ образования земельного участка	Номер характерной точки	Перечень координат	
					X	Y
			36:34:0348001:2 с сохранением исходного участка в измененных границах	1	505354.37	1307894.72
160	ЗУ160	650	Образование путем раздела участка с кадастровым номером 36:34:0348001:2 с сохранением исходного участка в измененных границах	1	505321.88	1307895.41
				2	505322.31	1307915.41
				3	505289.81	1307916.10
				4	505289.39	1307896.11
				1	505321.88	1307895.41
161	ЗУ161	650	Образование путем раздела участка с кадастровым номером 36:34:0348001:2 с сохранением исходного участка в измененных границах	1	505354.80	1307914.72
				2	505355.22	1307934.71
				3	505322.73	1307935.40
				4	505322.31	1307915.41
				1	505354.80	1307914.72
162	ЗУ162	650	Образование путем раздела участка с кадастровым номером 36:34:0348001:2 с сохранением исходного участка в измененных границах	1	505322.31	1307915.41
				2	505322.73	1307935.40
				3	505290.24	1307936.10
				4	505289.81	1307916.10
				1	505322.31	1307915.41
163	ЗУ163	650	Образование путем раздела участка с кадастровым номером 36:34:0348001:2 с сохранением исходного участка в измененных границах	1	505355.22	1307934.71
				2	505355.65	1307954.71
				3	505323.16	1307955.40
				4	505322.73	1307935.40
				1	505355.22	1307934.71
164	ЗУ164	650	Образование путем раздела	1	505322.73	1307935.40
				2	505323.16	1307955.40

№ п/п	Условный номер образуемого земельного участка (части земельного участка)	Площадь образуемого земельного участка (части земельного участка), кв.м	Способ образования земельного участка	Номер характерной точки	Перечень координат	
					X	Y
			участка с кадастровым номером 36:34:0348001:2 с сохранением исходного участка в измененных границах	3	505290.67	1307956.09
				4	505290.24	1307936.10
				1	505322.73	1307935.40
165	ЗУ165	650	Образование путем раздела участка с кадастровым номером 36:34:0348001:2 с сохранением исходного участка в измененных границах	1	505355.65	1307954.71
				2	505356.08	1307974.70
				3	505323.59	1307975.40
				4	505323.16	1307955.40
				1	505355.65	1307954.71
166	ЗУ166	650	Образование путем раздела участка с кадастровым номером 36:34:0348001:2 с сохранением исходного участка в измененных границах	1	505323.16	1307955.40
				2	505323.59	1307975.40
				3	505291.09	1307976.09
				4	505290.67	1307956.09
				1	505323.16	1307955.40
167	ЗУ167	650	Образование путем раздела участка с кадастровым номером 36:34:0348001:2 с сохранением исходного участка в измененных границах	1	505356.08	1307974.70
				2	505356.51	1307994.70
				3	505324.01	1307995.39
				4	505323.59	1307975.40
				1	505356.08	1307974.70
168	ЗУ168	650	Образование путем раздела участка с кадастровым номером 36:34:0348001:2 с сохранением исходного участка в измененных границах	1	505323.59	1307975.40
				2	505324.01	1307995.39
				3	505291.52	1307996.08
				4	505291.09	1307976.09
				1	505323.59	1307975.40

№ п/п	Условный номер образуемого земельного участка (части земельного участка)	Площадь образуемого земельного участка (части земельного участка), кв.м	Способ образования земельного участка	Номер характерной точки	Перечень координат	
					X	Y
169	ЗУ169	650	Образование путем раздела участка с кадастровым номером 36:34:0348001:2 с сохранением исходного участка в измененных границах	1	505356.51	1307994.70
				2	505356.93	1308014.69
				3	505324.44	1308015.39
				4	505324.01	1307995.39
				1	505356.51	1307994.70
170	ЗУ170	650	Образование путем раздела участка с кадастровым номером 36:34:0348001:2 с сохранением исходного участка в измененных границах	1	505324.01	1307995.39
				2	505324.44	1308015.39
				3	505291.95	1308016.08
				4	505291.52	1307996.08
				1	505324.01	1307995.39
171	ЗУ171	650	Образование путем раздела участка с кадастровым номером 36:34:0348001:2 с сохранением исходного участка в измененных границах	1	505356.93	1308014.69
				2	505357.36	1308034.69
				3	505324.87	1308035.38
				4	505324.44	1308015.39
				1	505356.93	1308014.69
172	ЗУ172	650	Образование путем раздела участка с кадастровым номером 36:34:0348001:2 с сохранением исходного участка в измененных границах	1	505324.44	1308015.39
				2	505324.87	1308035.38
				3	505292.37	1308036.08
				4	505291.95	1308016.08
				1	505324.44	1308015.39
173	ЗУ173	650	Образование путем раздела участка с кадастровым номером 36:34:0348001:2 с	1	505357.36	1308034.69
				2	505357.79	1308054.68
				3	505336.09	1308055.15
				4	505325.29	1308055.38
				5	505324.87	1308035.38

№ п/п	Условный номер образуемого земельного участка (части земельного участка)	Площадь образуемого земельного участка (части земельного участка), кв.м	Способ образования земельного участка	Номер характерной точки	Перечень координат	
					X	Y
			сохранением исходного участка в измененных границах	1	505357.36	1308034.69
174	ЗУ174	650	Образование путем раздела участка с кадастровым номером 36:34:0348001:2 с сохранением исходного участка в измененных границах	1	505324.87	1308035.38
				2	505325.29	1308055.38
				3	505314.40	1308055.61
				4	505292.80	1308056.07
				5	505292.37	1308036.08
				1	505324.87	1308035.38
175	ЗУ175	705	Образование путем раздела участка с кадастровым номером 36:34:0348001:2 с сохранением исходного участка в измененных границах	1	505357.79	1308054.68
				2	505358.48	1308087.18
				3	505336.79	1308087.64
				4	505336.09	1308055.15
				1	505357.79	1308054.68
176	ЗУ176	705	Образование путем раздела участка с кадастровым номером 36:34:0348001:2 с сохранением исходного участка в измененных границах	1	505336.09	1308055.15
				2	505336.79	1308087.64
				3	505315.09	1308088.10
				4	505314.40	1308055.61
				5	505325.29	1308055.38
				1	505336.09	1308055.15
177	ЗУ177	702	Образование путем раздела участка с кадастровым номером 36:34:0348001:2 с сохранением исходного участка в измененных границах	1	505314.40	1308055.61
				2	505315.09	1308088.10
				3	505293.50	1308088.56
				4	505292.80	1308056.07
				1	505314.40	1308055.61
178	ЗУ178	975	Образование путем раздела участка с кадастровым	1	505272.41	1307803.95
				2	505273.11	1307836.44
				3	505243.11	1307837.08

№ п/п	Условный номер образуемого земельного участка (части земельного участка)	Площадь образуемого земельного участка (части земельного участка), кв.м	Способ образования земельного участка	Номер характерной точки	Перечень координат	
					X	Y
			номером 36:34:0348001:2 с сохранением исходного участка в измененных границах	4	505242.42	1307804.59
				1	505272.41	1307803.95
179	ЗУ179	600	Образование путем раздела участка с кадастровым номером 36:34:0348001:2 с сохранением исходного участка в измененных границах	1	505273.11	1307836.44
				2	505273.54	1307856.44
				3	505243.54	1307857.08
				4	505243.11	1307837.08
				1	505273.11	1307836.44
180	ЗУ180	600	Образование путем раздела участка с кадастровым номером 36:34:0348001:2 с сохранением исходного участка в измененных границах	1	505273.54	1307856.44
				2	505273.96	1307876.43
				3	505243.97	1307877.07
				4	505243.54	1307857.08
				1	505273.54	1307856.44
181	ЗУ181	600	Образование путем раздела участка с кадастровым номером 36:34:0348001:2 с сохранением исходного участка в измененных границах	1	505273.96	1307876.43
				2	505274.39	1307896.43
				3	505244.40	1307897.07
				4	505243.97	1307877.07
				1	505273.96	1307876.43
182	ЗУ182	600	Образование путем раздела участка с кадастровым номером 36:34:0348001:2 с сохранением исходного участка в измененных границах	1	505274.39	1307896.43
				2	505274.82	1307916.42
				3	505244.82	1307917.06
				4	505244.40	1307897.07
				1	505274.39	1307896.43
183	ЗУ183	600	Образование	1	505274.82	1307916.42

№ п/п	Условный номер образуемого земельного участка (части земельного участка)	Площадь образуемого земельного участка (части земельного участка), кв.м	Способ образования земельного участка	Номер характерной точки	Перечень координат	
					X	Y
			путем раздела участка с кадастровым номером 36:34:0348001:2 с сохранением исходного участка в измененных границах	2	505275.24	1307936.42
				3	505245.25	1307937.06
				4	505244.82	1307917.06
				1	505274.82	1307916.42
184	ЗУ184	600	Образование путем раздела участка с кадастровым номером 36:34:0348001:2 с сохранением исходного участка в измененных границах	1	505275.24	1307936.42
				2	505275.67	1307956.41
				3	505245.68	1307957.05
				4	505245.25	1307937.06
				1	505275.24	1307936.42
185	ЗУ185	600	Образование путем раздела участка с кадастровым номером 36:34:0348001:2 с сохранением исходного участка в измененных границах	1	505275.67	1307956.41
				2	505276.10	1307976.41
				3	505246.10	1307977.05
				4	505245.68	1307957.05
				1	505275.67	1307956.41
186	ЗУ186	600	Образование путем раздела участка с кадастровым номером 36:34:0348001:2 с сохранением исходного участка в измененных границах	1	505276.10	1307976.41
				2	505276.52	1307996.40
				3	505246.53	1307997.05
				4	505246.10	1307977.05
				1	505276.10	1307976.41
187	ЗУ187	600	Образование путем раздела участка с кадастровым номером	1	505276.52	1307996.40
				2	505276.95	1308016.40
				3	505246.96	1308017.04
				4	505246.53	1307997.05

№ п/п	Условный номер образуемого земельного участка (части земельного участка)	Площадь образуемого земельного участка (части земельного участка), кв.м	Способ образования земельного участка	Номер характерной точки	Перечень координат	
					X	Y
			36:34:0348001:2 с сохранением исходного участка в измененных границах	1	505276.52	1307996.40
188	ЗУ188	600	Образование путем раздела участка с кадастровым номером 36:34:0348001:2 с сохранением исходного участка в измененных границах	1	505276.95	1308016.40
				2	505277.38	1308036.40
				3	505247.38	1308037.04
				4	505246.96	1308017.04
				1	505276.95	1308016.40
189	ЗУ189	600	Образование путем раздела участка с кадастровым номером 36:34:0348001:2 с сохранением исходного участка в измененных границах	1	505277.38	1308036.40
				2	505277.81	1308056.39
				3	505247.81	1308057.03
				4	505247.38	1308037.04
				1	505277.38	1308036.40
190	ЗУ190	486	Образование путем раздела участка с кадастровым номером 36:34:0348001:2 с сохранением исходного участка в измененных границах	1	505277.81	1308056.39
				2	505278.15	1308072.59
				3	505248.16	1308073.23
				4	505247.81	1308057.03
				1	505277.81	1308056.39
191	ЗУ191	489	Образование путем раздела участка с кадастровым номером 36:34:0348001:2 с сохранением исходного участка в измененных границах	1	505278.15	1308072.59
				2	505278.50	1308088.88
				3	505248.51	1308089.52
				4	505248.16	1308073.23
				1	505278.15	1308072.59
192	ЗУ192	650	Образование путем раздела	1	505232.42	1307804.80
				2	505233.12	1307837.30

№ п/п	Условный номер образуемого земельного участка (части земельного участка)	Площадь образуемого земельного участка (части земельного участка), кв.м	Способ образования земельного участка	Номер характерной точки	Перечень координат	
					X	Y
			участка с кадастровым номером 36:34:0348001:2 с сохранением исходного участка в измененных границах	3	505213.12	1307837.72
				4	505212.43	1307805.23
				1	505232.42	1307804.80
193	ЗУ193	650	Образование путем раздела участка с кадастровым номером 36:34:0348001:2 с сохранением исходного участка в измененных границах	1	505212.43	1307805.23
				2	505213.12	1307837.72
				3	505203.12	1307837.94
				4	505193.13	1307838.15
				5	505192.43	1307805.66
				1	505212.43	1307805.23
194	ЗУ194	650	Образование путем раздела участка с кадастровым номером 36:34:0348001:2 с сохранением исходного участка в измененных границах	1	505192.43	1307805.66
				2	505193.13	1307838.15
				3	505173.13	1307838.58
				4	505172.44	1307806.08
				1	505192.43	1307805.66
195	ЗУ195	600	Образование путем раздела участка с кадастровым номером 36:34:0348001:2 с сохранением исходного участка в измененных границах	1	505233.12	1307837.30
				2	505233.54	1307857.29
				3	505203.55	1307857.93
				4	505203.12	1307837.94
				5	505213.12	1307837.72
				1	505233.12	1307837.30
196	ЗУ196	600	Образование путем раздела участка с кадастровым номером 36:34:0348001:2 с сохранением исходного участка в измененных границах	1	505203.12	1307837.94
				2	505203.55	1307857.93
				3	505173.56	1307858.57
				4	505173.13	1307838.58
				5	505193.13	1307838.15
				1	505203.12	1307837.94



№ п/п	Условный номер образуемого земельного участка (части земельного участка)	Площадь образуемого земельного участка (части земельного участка), кв.м	Способ образования земельного участка	Номер характерной точки	Перечень координат	
					X	Y
197	ЗУ197	600	Образование путем раздела участка с кадастровым номером 36:34:0348001:2 с сохранением исходного участка в измененных границах	1	505233.54	1307857.29
				2	505233.97	1307877.29
				3	505203.98	1307877.93
				4	505203.55	1307857.93
				1	505233.54	1307857.29
198	ЗУ198	600	Образование путем раздела участка с кадастровым номером 36:34:0348001:2 с сохранением исходного участка в измененных границах	1	505203.55	1307857.93
				2	505203.98	1307877.93
				3	505173.98	1307878.57
				4	505173.56	1307858.57
				1	505203.55	1307857.93
199	ЗУ199	600	Образование путем раздела участка с кадастровым номером 36:34:0348001:2 с сохранением исходного участка в измененных границах	1	505233.97	1307877.29
				2	505234.40	1307897.28
				3	505204.41	1307897.92
				4	505203.98	1307877.93
				1	505233.97	1307877.29
200	ЗУ200	600	Образование путем раздела участка с кадастровым номером 36:34:0348001:2 с сохранением исходного участка в измененных границах	1	505203.98	1307877.93
				2	505204.41	1307897.92
				3	505174.41	1307898.56
				4	505173.98	1307878.57
				1	505203.98	1307877.93
201	ЗУ201	600	Образование путем раздела участка с кадастровым номером	1	505234.40	1307897.28
				2	505234.83	1307917.28
				3	505204.83	1307917.92
				4	505204.41	1307897.92

№ п/п	Условный номер образуемого земельного участка (части земельного участка)	Площадь образуемого земельного участка (части земельного участка), кв.м	Способ образования земельного участка	Номер характерной точки	Перечень координат	
					X	Y
			36:34:0348001:2 с сохранением исходного участка в измененных границах	1	505234.40	1307897.28
202	ЗУ202	600	Образование путем раздела участка с кадастровым номером 36:34:0348001:2 с сохранением исходного участка в измененных границах	1	505204.41	1307897.92
				2	505204.83	1307917.92
				3	505174.84	1307918.56
				4	505174.41	1307898.56
				1	505204.41	1307897.92
203	ЗУ203	600	Образование путем раздела участка с кадастровым номером 36:34:0348001:2 с сохранением исходного участка в измененных границах	1	505234.83	1307917.28
				2	505235.25	1307937.27
				3	505205.26	1307937.91
				4	505204.83	1307917.92
				1	505234.83	1307917.28
204	ЗУ204	600	Образование путем раздела участка с кадастровым номером 36:34:0348001:2 с сохранением исходного участка в измененных границах	1	505204.83	1307917.92
				2	505205.26	1307937.91
				3	505175.27	1307938.55
				4	505174.84	1307918.56
				1	505204.83	1307917.92
205	ЗУ205	600	Образование путем раздела участка с кадастровым номером 36:34:0348001:2 с сохранением исходного участка в измененных границах	1	505235.25	1307937.27
				2	505235.68	1307957.27
				3	505205.69	1307957.91
				4	505205.26	1307937.91
				1	505235.25	1307937.27
206	ЗУ206	600	Образование путем раздела	1	505205.26	1307937.91
				2	505205.69	1307957.91

№ п/п	Условный номер образуемого земельного участка (части земельного участка)	Площадь образуемого земельного участка (части земельного участка), кв.м	Способ образования земельного участка	Номер характерной точки	Перечень координат	
					X	Y
			участка с кадастровым номером 36:34:0348001:2 с сохранением исходного участка в измененных границах	3	505175.69	1307958.55
				4	505175.27	1307938.55
				1	505205.26	1307937.91
207	ЗУ207	600	Образование путем раздела участка с кадастровым номером 36:34:0348001:2 с сохранением исходного участка в измененных границах	1	505235.68	1307957.27
				2	505236.11	1307977.26
				3	505206.11	1307977.90
				4	505205.69	1307957.91
				1	505235.68	1307957.27
208	ЗУ208	600	Образование путем раздела участка с кадастровым номером 36:34:0348001:2 с сохранением исходного участка в измененных границах	1	505205.69	1307957.91
				2	505206.11	1307977.90
				3	505176.12	1307978.54
				4	505175.69	1307958.55
				1	505205.69	1307957.91
209	ЗУ209	600	Образование путем раздела участка с кадастровым номером 36:34:0348001:2 с сохранением исходного участка в измененных границах	1	505236.11	1307977.26
				2	505236.53	1307997.26
				3	505206.54	1307997.90
				4	505206.11	1307977.90
				1	505236.11	1307977.26
210	ЗУ210	600	Образование путем раздела участка с кадастровым номером 36:34:0348001:2 с сохранением исходного участка в измененных границах	1	505206.11	1307977.90
				2	505206.54	1307997.90
				3	505176.55	1307998.54
				4	505176.12	1307978.54
				1	505206.11	1307977.90

№ п/п	Условный номер образуемого земельного участка (части земельного участка)	Площадь образуемого земельного участка (части земельного участка), кв.м	Способ образования земельного участка	Номер характерной точки	Перечень координат	
					X	Y
211	ЗУ211	600	Образование путем раздела участка с кадастровым номером 36:34:0348001:2 с сохранением исходного участка в измененных границах	1	505236.53	1307997.26
				2	505236.96	1308017.25
				3	505206.97	1308017.89
				4	505206.54	1307997.90
				1	505236.53	1307997.26
212	ЗУ212	600	Образование путем раздела участка с кадастровым номером 36:34:0348001:2 с сохранением исходного участка в измененных границах	1	505206.54	1307997.90
				2	505206.97	1308017.89
				3	505176.97	1308018.54
				4	505176.55	1307998.54
				1	505206.54	1307997.90
213	ЗУ213	600	Образование путем раздела участка с кадастровым номером 36:34:0348001:2 с сохранением исходного участка в измененных границах	1	505236.96	1308017.25
				2	505237.39	1308037.25
				3	505207.39	1308037.89
				4	505206.97	1308017.89
				1	505236.96	1308017.25
214	ЗУ214	600	Образование путем раздела участка с кадастровым номером 36:34:0348001:2 с сохранением исходного участка в измененных границах	1	505206.97	1308017.89
				2	505207.39	1308037.89
				3	505177.40	1308038.53
				4	505176.97	1308018.54
				1	505206.97	1308017.89
215	ЗУ215	600	Образование путем раздела участка с кадастровым номером 36:34:0348001:2 с	1	505237.39	1308037.25
				2	505237.81	1308057.25
				3	505217.82	1308057.68
				4	505207.82	1308057.89
				5	505207.39	1308037.89

№ п/п	Условный номер образуемого земельного участка (части земельного участка)	Площадь образуемого земельного участка (части земельного участка), кв.м	Способ образования земельного участка	Номер характерной точки	Перечень координат	
					X	Y
			сохранением исходного участка в измененных границах	1	505237.39	1308037.25
216	ЗУ216	600	Образование путем раздела участка с кадастровым номером 36:34:0348001:2 с сохранением исходного участка в измененных границах	1	505207.39	1308037.89
				2	505207.82	1308057.89
				3	505197.82	1308058.10
				4	505177.83	1308058.53
				5	505177.40	1308038.53
				1	505207.39	1308037.89
217	ЗУ217	650	Образование путем раздела участка с кадастровым номером 36:34:0348001:2 с сохранением исходного участка в измененных границах	1	505237.81	1308057.25
				2	505238.51	1308089.74
				3	505218.51	1308090.16
				4	505217.82	1308057.68
				1	505237.81	1308057.25
218	ЗУ218	650	Образование путем раздела участка с кадастровым номером 36:34:0348001:2 с сохранением исходного участка в измененных границах	1	505217.82	1308057.68
				2	505218.51	1308090.16
				3	505198.52	1308090.59
				4	505197.82	1308058.10
				5	505207.82	1308057.89
				1	505217.82	1308057.68
219	ЗУ219	650	Образование путем раздела участка с кадастровым номером 36:34:0348001:2 с сохранением исходного участка в измененных границах	1	505197.82	1308058.10
				2	505198.52	1308090.59
				3	505178.52	1308091.02
				4	505177.83	1308058.53
				1	505197.82	1308058.10
220	ЗУ220	1588	Образование путем раздела участка с кадастровым	1	505163.53	1308091.33
				2	505157.19	1308091.47
				3	505152.64	1307806.52

№ п/п	Условный номер образуемого земельного участка (части земельного участка)	Площадь образуемого земельного участка (части земельного участка), кв.м	Способ образования земельного участка	Номер характерной точки	Перечень координат	
					X	Y
			номером 36:34:0348001:2 с сохранением исходного участка в измененных границах	4	505157.44	1307806.41
				1	505163.53	1308091.33
221	ЗУ221	600	Образование путем раздела участка с кадастровым номером 36:34:0348001:2 с сохранением исходного участка в измененных границах	1	505548.76	1308098.12
				2	505549.40	1308128.11
				3	505529.40	1308128.54
				4	505528.76	1308098.54
				1	505548.76	1308098.12
222	ЗУ222	600	Образование путем раздела участка с кадастровым номером 36:34:0348001:2 с сохранением исходного участка в измененных границах	1	505528.76	1308098.54
				2	505529.40	1308128.54
				3	505519.41	1308128.75
				4	505509.41	1308128.96
				5	505508.77	1308098.97
				1	505528.76	1308098.54
223	ЗУ223	600	Образование путем раздела участка с кадастровым номером 36:34:0348001:2 с сохранением исходного участка в измененных границах	1	505508.77	1308098.97
				2	505509.41	1308128.96
				3	505489.41	1308129.39
				4	505488.77	1308099.40
				1	505508.77	1308098.97
224	ЗУ224	750	Образование путем раздела участка с кадастровым номером 36:34:0348001:2 с сохранением исходного участка в измененных границах	1	505549.40	1308128.11
				2	505549.93	1308153.10
				3	505519.94	1308153.74
				4	505519.41	1308128.75
				5	505529.40	1308128.54
				1	505549.40	1308128.11
225	ЗУ225	750	Образование	1	505519.41	1308128.75

№ п/п	Условный номер образуемого земельного участка (части земельного участка)	Площадь образуемого земельного участка (части земельного участка), кв.м	Способ образования земельного участка	Номер характерной точки	Перечень координат	
					X	Y
			путем раздела участка с кадастровым номером 36:34:0348001:2 с сохранением исходного участка в измененных границах	2	505519.94	1308153.74
				3	505489.95	1308154.38
				4	505489.41	1308129.39
				1	505519.41	1308128.75
226	ЗУ226	750	Образование путем раздела участка с кадастровым номером 36:34:0348001:2 с сохранением исходного участка в измененных границах	1	505549.93	1308153.10
				2	505550.47	1308178.10
				3	505520.47	1308178.74
				4	505519.94	1308153.74
				1	505549.93	1308153.10
227	ЗУ227	750	Образование путем раздела участка с кадастровым номером 36:34:0348001:2 с сохранением исходного участка в измененных границах	1	505519.94	1308153.74
				2	505520.47	1308178.74
				3	505490.48	1308179.38
				4	505489.95	1308154.38
				1	505519.94	1308153.74
228	ЗУ228	750	Образование путем раздела участка с кадастровым номером 36:34:0348001:2 с сохранением исходного участка в измененных границах	1	505550.47	1308178.10
				2	505551.00	1308203.09
				3	505521.01	1308203.73
				4	505520.47	1308178.74
				1	505550.47	1308178.10
229	ЗУ229	750	Образование путем раздела участка с кадастровым номером	1	505520.47	1308178.74
				2	505521.01	1308203.73
				3	505491.01	1308204.37
				4	505490.48	1308179.38

№ п/п	Условный номер образуемого земельного участка (части земельного участка)	Площадь образуемого земельного участка (части земельного участка), кв.м	Способ образования земельного участка	Номер характерной точки	Перечень координат	
					X	Y
			36:34:0348001:2 с сохранением исходного участка в измененных границах	1	505520.47	1308178.74
230	ЗУ230	630	Образование путем раздела участка с кадастровым номером 36:34:0348001:2 с сохранением исходного участка в измененных границах	1	505478.77	1308099.61
				2	505479.22	1308120.61
				3	505449.23	1308121.25
				4	505448.78	1308100.25
				1	505478.77	1308099.61
231	ЗУ231	630	Образование путем раздела участка с кадастровым номером 36:34:0348001:2 с сохранением исходного участка в измененных границах	1	505479.22	1308120.61
				2	505479.67	1308141.60
				3	505449.68	1308142.24
				4	505449.23	1308121.25
				1	505479.22	1308120.61
232	ЗУ232	630	Образование путем раздела участка с кадастровым номером 36:34:0348001:2 с сохранением исходного участка в измененных границах	1	505479.67	1308141.60
				2	505480.12	1308162.60
				3	505450.13	1308163.24
				4	505449.68	1308142.24
				1	505479.67	1308141.60
233	ЗУ233	630	Образование путем раздела участка с кадастровым номером 36:34:0348001:2 с сохранением исходного участка в измененных границах	1	505480.12	1308162.60
				2	505480.57	1308183.59
				3	505450.57	1308184.23
				4	505450.13	1308163.24
				1	505480.12	1308162.60
234	ЗУ234	630	Образование путем раздела	1	505480.57	1308183.59
				2	505481.02	1308204.59



№ п/п	Условный номер образуемого земельного участка (части земельного участка)	Площадь образуемого земельного участка (части земельного участка), кв.м	Способ образования земельного участка	Номер характерной точки	Перечень координат	
					X	Y
			участка с кадастровым номером 36:34:0348001:2 с сохранением исходного участка в измененных границах	3	505451.02	1308205.23
				4	505450.57	1308184.23
				1	505480.57	1308183.59
235	ЗУ235	600	Образование путем раздела участка с кадастровым номером 36:34:0348001:2 с сохранением исходного участка в измененных границах	1	505551.21	1308213.09
				2	505551.85	1308243.08
				3	505531.86	1308243.51
				4	505531.22	1308213.52
				1	505551.21	1308213.09
236	ЗУ236	600	Образование путем раздела участка с кадастровым номером 36:34:0348001:2 с сохранением исходного участка в измененных границах	1	505531.22	1308213.52
				2	505531.86	1308243.51
				3	505511.86	1308243.94
				4	505511.22	1308213.94
				1	505531.22	1308213.52
237	ЗУ237	600	Образование путем раздела участка с кадастровым номером 36:34:0348001:2 с сохранением исходного участка в измененных границах	1	505511.22	1308213.94
				2	505511.86	1308243.94
				3	505491.87	1308244.36
				4	505491.23	1308214.37
				1	505511.22	1308213.94
238	ЗУ238	600	Образование путем раздела участка с кадастровым номером 36:34:0348001:2 с сохранением исходного участка в измененных границах	1	505491.23	1308214.37
				2	505491.87	1308244.36
				3	505471.87	1308244.79
				4	505471.23	1308214.80
				1	505491.23	1308214.37

№ п/п	Условный номер образуемого земельного участка (части земельного участка)	Площадь образуемого земельного участка (части земельного участка), кв.м	Способ образования земельного участка	Номер характерной точки	Перечень координат	
					X	Y
239	ЗУ239	600	Образование путем раздела участка с кадастровым номером 36:34:0348001:2 с сохранением исходного участка в измененных границах	1	505471.23	1308214.80
				2	505471.87	1308244.79
				3	505451.88	1308245.22
				4	505451.24	1308215.22
				1	505471.23	1308214.80
240	ЗУ240	2152	Образование путем раздела участка с кадастровым номером 36:34:0348001:2 с сохранением исходного участка в измененных границах	1	505551.85	1308243.08
				2	505552.42	1308269.44
				3	505452.23	1308261.90
				4	505451.88	1308245.22
				5	505471.87	1308244.79
				6	505491.87	1308244.36
				7	505511.86	1308243.94
				8	505531.86	1308243.51
241	ЗУ241	682	Образование путем раздела участка с кадастровым номером 36:34:0348001:2 с сохранением исходного участка в измененных границах	1	505433.78	1308100.57
				2	505434.23	1308121.57
				3	505401.74	1308122.26
				4	505401.29	1308101.29
				1	505433.78	1308100.57
242	ЗУ242	682	Образование путем раздела участка с кадастровым номером 36:34:0348001:2 с сохранением исходного участка в измененных границах	1	505401.29	1308101.29
				2	505401.74	1308122.26
				3	505369.25	1308122.95
				4	505368.80	1308101.96
				1	505401.29	1308101.29
243	ЗУ243	682	Образование путем раздела участка с кадастровым номером	1	505434.23	1308121.57
				2	505434.68	1308142.56
				3	505402.19	1308143.26
				4	505401.74	1308122.26

№ п/п	Условный номер образуемого земельного участка (части земельного участка)	Площадь образуемого земельного участка (части земельного участка), кв.м	Способ образования земельного участка	Номер характерной точки	Перечень координат	
					X	Y
			36:34:0348001:2 с сохранением исходного участка в измененных границах	1	505434.23	1308121.57
244	ЗУ244	682	Образование путем раздела участка с кадастровым номером 36:34:0348001:2 с сохранением исходного участка в измененных границах	1	505401.74	1308122.26
				2	505402.19	1308143.26
				3	505369.70	1308143.94
				4	505369.25	1308122.95
				1	505401.74	1308122.26
245	ЗУ245	682	Образование путем раздела участка с кадастровым номером 36:34:0348001:2 с сохранением исходного участка в измененных границах	1	505434.68	1308142.56
				2	505435.13	1308163.56
				3	505402.64	1308164.25
				4	505402.19	1308143.26
				1	505434.68	1308142.56
246	ЗУ246	683	Образование путем раздела участка с кадастровым номером 36:34:0348001:2 с сохранением исходного участка в измененных границах	1	505402.19	1308143.26
				2	505402.64	1308164.25
				3	505370.14	1308164.94
				4	505369.70	1308143.94
				1	505402.19	1308143.26
247	ЗУ247	683	Образование путем раздела участка с кадастровым номером 36:34:0348001:2 с сохранением исходного участка в измененных границах	1	505435.13	1308163.56
				2	505435.58	1308184.55
				3	505403.08	1308185.25
				4	505402.64	1308164.25
				1	505435.13	1308163.56
248	ЗУ248	683	Образование путем раздела	1	505402.64	1308164.25
				2	505403.08	1308185.25

№ п/п	Условный номер образуемого земельного участка (части земельного участка)	Площадь образуемого земельного участка (части земельного участка), кв.м	Способ образования земельного участка	Номер характерной точки	Перечень координат	
					X	Y
			участка с кадастровым номером 36:34:0348001:2 с сохранением исходного участка в измененных границах	3	505370.59	1308185.94
				4	505370.14	1308164.94
				1	505402.64	1308164.25
249	ЗУ249	683	Образование путем раздела участка с кадастровым номером 36:34:0348001:2 с сохранением исходного участка в измененных границах	1	505435.58	1308184.55
				2	505436.03	1308205.55
				3	505403.53	1308206.24
				4	505403.08	1308185.25
				1	505435.58	1308184.55
250	ЗУ250	682	Образование путем раздела участка с кадастровым номером 36:34:0348001:2 с сохранением исходного участка в измененных границах	1	505403.08	1308185.25
				2	505403.53	1308206.24
				3	505371.04	1308206.94
				4	505370.59	1308185.94
				1	505403.08	1308185.25
251	ЗУ251	682	Образование путем раздела участка с кадастровым номером 36:34:0348001:2 с сохранением исходного участка в измененных границах	1	505358.80	1308102.17
				2	505359.25	1308123.17
				3	505326.76	1308123.86
				4	505326.31	1308102.87
				1	505358.80	1308102.17
252	ЗУ252	683	Образование путем раздела участка с кадастровым номером 36:34:0348001:2 с сохранением исходного участка в измененных границах	1	505326.31	1308102.87
				2	505326.76	1308123.86
				3	505294.26	1308124.56
				4	505293.82	1308103.56
				1	505326.31	1308102.87

№ п/п	Условный номер образуемого земельного участка (части земельного участка)	Площадь образуемого земельного участка (части земельного участка), кв.м	Способ образования земельного участка	Номер характерной точки	Перечень координат	
					X	Y
253	ЗУ253	682	Образование путем раздела участка с кадастровым номером 36:34:0348001:2 с сохранением исходного участка в измененных границах	1	505359.25	1308123.17
				2	505359.70	1308144.16
				3	505327.21	1308144.86
				4	505326.76	1308123.86
				1	505359.25	1308123.17
254	ЗУ254	683	Образование путем раздела участка с кадастровым номером 36:34:0348001:2 с сохранением исходного участка в измененных границах	1	505326.76	1308123.86
				2	505327.21	1308144.86
				3	505294.71	1308145.55
				4	505294.26	1308124.56
				1	505326.76	1308123.86
255	ЗУ255	683	Образование путем раздела участка с кадастровым номером 36:34:0348001:2 с сохранением исходного участка в измененных границах	1	505359.70	1308144.16
				2	505360.15	1308165.16
				3	505327.65	1308165.85
				4	505327.21	1308144.86
				1	505359.70	1308144.16
256	ЗУ256	683	Образование путем раздела участка с кадастровым номером 36:34:0348001:2 с сохранением исходного участка в измененных границах	1	505327.21	1308144.86
				2	505327.65	1308165.85
				3	505295.16	1308166.55
				4	505294.71	1308145.55
				1	505327.21	1308144.86
257	ЗУ257	683	Образование путем раздела участка с кадастровым номером	1	505360.15	1308165.16
				2	505360.59	1308186.15
				3	505328.10	1308186.85
				4	505327.65	1308165.85

№ п/п	Условный номер образуемого земельного участка (части земельного участка)	Площадь образуемого земельного участка (части земельного участка), кв.м	Способ образования земельного участка	Номер характерной точки	Перечень координат	
					X	Y
			36:34:0348001:2 с сохранением исходного участка в измененных границах	1	505360.15	1308165.16
258	ЗУ258	682	Образование путем раздела участка с кадастровым номером 36:34:0348001:2 с сохранением исходного участка в измененных границах	1	505327.65	1308165.85
				2	505328.10	1308186.85
				3	505295.61	1308187.54
				4	505295.16	1308166.55
				1	505327.65	1308165.85
259	ЗУ259	682	Образование путем раздела участка с кадастровым номером 36:34:0348001:2 с сохранением исходного участка в измененных границах	1	505360.59	1308186.15
				2	505361.04	1308207.15
				3	505328.55	1308207.84
				4	505328.10	1308186.85
				1	505360.59	1308186.15
260	ЗУ260	682	Образование путем раздела участка с кадастровым номером 36:34:0348001:2 с сохранением исходного участка в измененных границах	1	505328.10	1308186.85
				2	505328.55	1308207.84
				3	505296.06	1308208.54
				4	505295.61	1308187.54
				1	505328.10	1308186.85
261	ЗУ261	734	Образование путем раздела участка с кадастровым номером 36:34:0348001:2 с сохранением исходного участка в измененных границах	1	505436.24	1308215.54
				2	505436.72	1308238.14
				3	505404.23	1308238.83
				4	505403.75	1308216.24
				1	505436.24	1308215.54
262	ЗУ262	684	Образование путем раздела	1	505436.72	1308238.14
				2	505437.20	1308260.76

№ п/п	Условный номер образуемого земельного участка (части земельного участка)	Площадь образуемого земельного участка (части земельного участка), кв.м	Способ образования земельного участка	Номер характерной точки	Перечень координат	
					X	Y
			участка с кадастровым номером 36:34:0348001:2 с сохранением исходного участка в измененных границах	3	505404.65	1308258.31
				4	505404.23	1308238.83
				1	505436.72	1308238.14
263	ЗУ263	726	Образование путем раздела участка с кадастровым номером 36:34:0348001:2 с сохранением исходного участка в измененных границах	1	505403.75	1308216.24
				2	505404.23	1308238.83
				3	505404.65	1308258.31
				4	505386.98	1308256.98
				5	505386.15	1308216.61
				1	505403.75	1308216.24
264	ЗУ264	682	Образование путем раздела участка с кадастровым номером 36:34:0348001:2 с сохранением исходного участка в измененных границах	1	505386.15	1308216.61
				2	505386.98	1308256.98
				3	505369.72	1308255.69
				4	505368.89	1308216.98
				1	505386.15	1308216.61
265	ЗУ265	639	Образование путем раздела участка с кадастровым номером 36:34:0348001:2 с сохранением исходного участка в измененных границах	1	505368.89	1308216.98
				2	505369.72	1308255.69
				3	505352.83	1308254.41
				4	505352.04	1308217.32
				1	505368.89	1308216.98
266	ЗУ266	664	Образование путем раздела участка с кадастровым номером 36:34:0348001:2 с сохранением исходного участка в измененных границах	1	505352.04	1308217.32
				2	505352.83	1308254.41
				3	505334.47	1308253.03
				4	505333.71	1308217.73
				1	505352.04	1308217.32

№ п/п	Условный номер образуемого земельного участка (части земельного участка)	Площадь образуемого земельного участка (части земельного участка), кв.м	Способ образования земельного участка	Номер характерной точки	Перечень координат	
					X	Y
267	ЗУ267	631	Образование путем раздела участка с кадастровым номером 36:34:0348001:2 с сохранением исходного участка в измененных границах	1	505333.71	1308217.73
				2	505334.47	1308253.04
				3	505316.11	1308251.65
				4	505315.40	1308218.13
				1	505333.71	1308217.73
268	ЗУ268	624	Образование путем раздела участка с кадастровым номером 36:34:0348001:2 с сохранением исходного участка в измененных границах	1	505315.40	1308218.13
				2	505316.11	1308251.65
				3	505296.95	1308250.21
				4	505296.27	1308218.53
				1	505315.40	1308218.13
269	ЗУ269	630	Образование путем раздела участка с кадастровым номером 36:34:0348001:2 с сохранением исходного участка в измененных границах	1	505278.82	1308103.88
				2	505279.27	1308124.88
				3	505249.27	1308125.52
				4	505248.83	1308104.52
				1	505278.82	1308103.88
270	ЗУ270	630	Образование путем раздела участка с кадастровым номером 36:34:0348001:2 с сохранением исходного участка в измененных границах	1	505279.27	1308124.88
				2	505279.72	1308145.87
				3	505249.72	1308146.51
				4	505249.27	1308125.52
				1	505279.27	1308124.88
271	ЗУ271	630	Образование путем раздела участка с кадастровым номером	1	505279.72	1308145.87
				2	505280.16	1308166.87
				3	505250.17	1308167.51
				4	505249.72	1308146.51



№ п/п	Условный номер образуемого земельного участка (части земельного участка)	Площадь образуемого земельного участка (части земельного участка), кв.м	Способ образования земельного участка	Номер характерной точки	Перечень координат	
					X	Y
			36:34:0348001:2 с сохранением исходного участка в измененных границах	1	505279.72	1308145.87
272	ЗУ272	630	Образование путем раздела участка с кадастровым номером 36:34:0348001:2 с сохранением исходного участка в измененных границах	1	505280.16	1308166.87
				2	505280.61	1308187.86
				3	505250.62	1308188.50
				4	505250.17	1308167.51
				1	505280.16	1308166.87
273	ЗУ273	630	Образование путем раздела участка с кадастровым номером 36:34:0348001:2 с сохранением исходного участка в измененных границах	1	505280.61	1308187.86
				2	505281.06	1308208.86
				3	505251.07	1308209.50
				4	505250.62	1308188.50
				1	505280.61	1308187.86
274	ЗУ274	600	Образование путем раздела участка с кадастровым номером 36:34:0348001:2 с сохранением исходного участка в измененных границах	1	505238.83	1308104.73
				2	505239.47	1308134.73
				3	505219.47	1308135.15
				4	505218.83	1308105.16
				1	505238.83	1308104.73
275	ЗУ275	600	Образование путем раздела участка с кадастровым номером 36:34:0348001:2 с сохранением исходного участка в измененных границах	1	505218.83	1308105.16
				2	505219.47	1308135.15
				3	505209.48	1308135.37
				4	505199.48	1308135.58
				5	505198.84	1308105.59
				1	505218.83	1308105.16
276	ЗУ276	600	Образование путем раздела	1	505198.84	1308105.59
				2	505199.48	1308135.58

№ п/п	Условный номер образуемого земельного участка (части земельного участка)	Площадь образуемого земельного участка (части земельного участка), кв.м	Способ образования земельного участка	Номер характерной точки	Перечень координат	
					X	Y
			участка с кадастровым номером 36:34:0348001:2 с сохранением исходного участка в измененных границах	3	505179.48	1308136.01
				4	505178.84	1308106.02
				1	505198.84	1308105.59
277	ЗУ277	750	Образование путем раздела участка с кадастровым номером 36:34:0348001:2 с сохранением исходного участка в измененных границах	1	505239.47	1308134.73
				2	505240.00	1308159.72
				3	505210.01	1308160.36
				4	505209.48	1308135.37
				5	505219.47	1308135.15
			1	505239.47	1308134.73	
278	ЗУ278	750	Образование путем раздела участка с кадастровым номером 36:34:0348001:2 с сохранением исходного участка в измененных границах	1	505209.48	1308135.37
				2	505210.01	1308160.36
				3	505180.02	1308161.00
				4	505179.48	1308136.01
				5	505199.48	1308135.58
				1	505209.48	1308135.37
279	ЗУ279	750	Образование путем раздела участка с кадастровым номером 36:34:0348001:2 с сохранением исходного участка в измененных границах	1	505240.00	1308159.72
				2	505240.54	1308184.72
				3	505210.54	1308185.36
				4	505210.01	1308160.36
				1	505240.00	1308159.72
280	ЗУ280	750	Образование путем раздела участка с кадастровым номером 36:34:0348001:2 с сохранением исходного участка в измененных границах	1	505210.01	1308160.36
				2	505210.54	1308185.36
				3	505180.55	1308186.00
				4	505180.02	1308161.00
				1	505210.01	1308160.36

№ п/п	Условный номер образуемого земельного участка (части земельного участка)	Площадь образуемого земельного участка (части земельного участка), кв.м	Способ образования земельного участка	Номер характерной точки	Перечень координат	
					X	Y
281	ЗУ281	750	Образование путем раздела участка с кадастровым номером 36:34:0348001:2 с сохранением исходного участка в измененных границах	1	505240.54	1308184.72
				2	505241.07	1308209.71
				3	505211.08	1308210.35
				4	505210.54	1308185.36
				1	505240.54	1308184.72
282	ЗУ282	750	Образование путем раздела участка с кадастровым номером 36:34:0348001:2 с сохранением исходного участка в измененных границах	1	505210.54	1308185.36
				2	505211.08	1308210.35
				3	505181.08	1308210.99
				4	505180.55	1308186.00
				1	505210.54	1308185.36
283	ЗУ283	677	Образование путем раздела участка с кадастровым номером 36:34:0348001:2 с сохранением исходного участка в измененных границах	1	505281.27	1308218.85
				2	505281.92	1308249.08
				3	505258.60	1308247.32
				4	505258.03	1308219.38
				1	505281.27	1308218.85
284	ЗУ284	607	Образование путем раздела участка с кадастровым номером 36:34:0348001:2 с сохранением исходного участка в измененных границах	1	505258.03	1308219.38
				2	505258.60	1308247.32
				3	505235.96	1308245.62
				4	505235.46	1308219.83
				1	505258.03	1308219.38
285	ЗУ285	638	Образование путем раздела участка с кадастровым номером	1	505235.46	1308219.83
				2	505235.96	1308245.62
				3	505209.93	1308243.66
				4	505209.43	1308220.39

№ п/п	Условный номер образуемого земельного участка (части земельного участка)	Площадь образуемого земельного участка (части земельного участка), кв.м	Способ образования земельного участка	Номер характерной точки	Перечень координат	
					X	Y
			36:34:0348001:2 с сохранением исходного участка в измененных границах	1	505235.46	1308219.83
286	ЗУ286	616	Образование путем раздела участка с кадастровым номером 36:34:0348001:2 с сохранением исходного участка в измененных границах	1	505209.43	1308220.39
				2	505209.93	1308243.66
				3	505181.74	1308241.53
				4	505181.30	1308220.99
				1	505209.43	1308220.39
287	ЗУ287	907	Образование путем раздела участка с кадастровым номером 36:34:0348001:2 с сохранением исходного участка в измененных границах	1	505166.71	1308240.40
				2	505159.56	1308239.87
				3	505157.43	1308106.46
				4	505163.85	1308106.33
				1	505166.71	1308240.40

Сведения о площади, перечень координат характерных точек границ земельного участка с кадастровым номером 36:34:0348001:2, сохраненного в измененных границах после раздела, приведены в таблице №3.

Таблица №3

Кадастровый номер земельного участка	Площадь земельного участка, кв.м	Номер характерной точки	Перечень координат	
			X	Y
36:34:0348001:2	76 858	1	505149.22	1307592.98
		2	505552.99	1307599.00
		3	505573.36	1308271.02
		4	505159.56	1308239.87
		1	505149.22	1307592.98
		5	505157.12	1307791.41
		6	505152.40	1307791.51
		7	505149.22	1307592.98

Кадастровый номер земельного участка	Площадь земельного участка, кв.м	Номер характерной точки	Перечень координат	
			X	Y
		8	505538.10	1307598.78
		9	505153.18	1307607.00
		5	505157.12	1307791.41
		10	505163.53	1308091.33
		11	505157.19	1308091.47
		12	505152.64	1307806.52
		13	505157.44	1307806.41
		10	505163.53	1308091.33
		14	505166.71	1308240.40
		15	505159.56	1308239.87
		16	505157.43	1308106.46
		17	505163.85	1308106.33
		14	505166.71	1308240.41
		18	505538.30	1307608.23
		19	505538.94	1307638.22
		20	505539.58	1307668.21
		21	505519.58	1307668.64
		22	505499.59	1307669.07
		23	505479.59	1307669.49
		24	505459.60	1307669.92
		25	505439.60	1307670.35
		26	505438.96	1307640.36
		27	505438.32	1307610.36
		28	505458.31	1307609.94
		29	505478.31	1307609.51
		30	505498.31	1307609.08
		31	505518.30	1307608.65
		18	505538.30	1307608.23
		32	505539.79	1307678.21
		33	505540.32	1307703.21
		34	505540.86	1307728.20
		35	505541.39	1307753.19
		36	505542.03	1307783.19
		37	505522.04	1307783.61
		38	505502.04	1307784.04
		39	505482.05	1307784.47
		40	505481.41	1307754.48
		41	505480.87	1307729.48

Кадастровый номер земельного участка	Площадь земельного участка, кв.м	Номер характерной точки	Перечень координат	
			X	Y
		42	505480.34	1307704.49
		43	505479.80	1307679.49
		44	505509.80	1307678.85
		32	505539.79	1307678.21
		45	505469.81	1307679.71
		46	505470.25	1307700.70
		47	505470.70	1307721.70
		48	505471.15	1307742.69
		49	505471.60	1307763.69
		50	505472.05	1307784.68
		51	505442.06	1307785.32
		52	505441.61	1307764.33
		53	505441.16	1307743.33
		54	505440.71	1307722.34
		55	505440.26	1307701.34
		56	505439.81	1307680.35
		45	505469.81	1307679.71
		57	505423.32	1307610.68
		58	505423.96	1307640.68
		59	505424.60	1307670.67
		60	505404.61	1307671.10
		61	505384.61	1307671.52
		62	505364.62	1307671.95
		63	505344.62	1307672.38
		64	505324.63	1307672.80
		65	505304.63	1307673.23
		66	505284.64	1307673.66
		67	505284.00	1307643.67
		68	505283.35	1307613.67
		69	505303.35	1307613.24
		70	505323.35	1307612.82
		71	505343.34	1307612.39
		72	505363.36	1307611.96
		73	505383.33	1307611.54
		74	505403.33	1307611.11
		57	505423.32	1307610.68
		75	505424.82	1307680.67
		76	505425.27	1307701.66
		77	505425.71	1307722.66

Кадастровый номер земельного участка	Площадь земельного участка, кв.м	Номер характерной точки	Перечень координат	
			X	Y
		78	505426.16	1307743.65
		79	505426.61	1307764.65
		80	505427.06	1307785.64
		81	505394.57	1307786.34
		82	505362.07	1307787.03
		83	505361.63	1307766.04
		84	505361.18	1307745.04
		85	505360.73	1307724.05
		86	505360.28	1307703.05
		87	505359.83	1307682.05
		88	505392.32	1307681.36
		75	505424.82	1307680.67
		89	505349.83	1307682.27
		90	505350.28	1307703.26
		91	505350.73	1307724.26
		92	505351.18	1307745.25
		93	505351.59	1307764.25
		94	505351.99	1307783.25
		95	505319.49	1307783.94
		96	505287.01	1307784.63
		97	505286.60	1307765.64
		98	505286.19	1307746.64
		99	505285.75	1307725.65
		100	505285.30	1307704.65
		101	505284.85	1307683.66
		102	505317.34	1307682.96
		89	505349.83	1307682.27
		103	505268.36	1307613.99
		104	505269.00	1307643.99
		105	505269.64	1307673.98
		106	505249.64	1307674.41
		107	505229.65	1307674.83
		108	505209.65	1307675.26
		109	505189.66	1307675.69
		110	505169.66	1307676.11
		111	505169.02	1307646.12
		112	505168.38	1307616.13
		113	505188.38	1307615.70
		114	505208.37	1307615.27
		115	505228.37	1307614.85

Кадастровый номер земельного участка	Площадь земельного участка, кв.м	Номер характерной точки	Перечень координат	
			X	Y
		116	505248.36	1307614.42
		103	505268.36	1307613.99
		117	505269.85	1307683.98
		118	505270.30	1307704.97
		119	505270.75	1307725.97
		120	505271.20	1307746.96
		121	505271.65	1307767.96
		122	505272.09	1307788.95
		123	505242.10	1307789.59
		124	505241.65	1307768.60
		125	505241.20	1307747.60
		126	505240.76	1307726.61
		127	505240.31	1307705.61
		128	505239.86	1307684.62
		117	505269.85	1307683.98
		129	505229.86	1307684.83
		130	505230.40	1307709.82
		131	505230.93	1307734.82
		132	505231.46	1307759.81
		133	505232.10	1307789.81
		134	505212.11	1307790.23
		135	505192.11	1307790.66
		136	505172.12	1307791.09
		137	505171.48	1307761.09
		138	505170.94	1307736.10
		139	505170.41	1307711.11
		140	505169.87	1307686.11
		141	505199.87	1307685.47
		129	505229.86	1307684.83
		142	505542.35	1307798.18
		143	505543.05	1307830.68
		144	505543.47	1307850.67
		145	505543.90	1307870.67
		146	505544.33	1307890.66
		147	505544.75	1307910.66
		148	505545.18	1307930.65
		149	505545.61	1307950.65
		150	505546.04	1307970.64
		151	505546.46	1307990.64



Кадастровый номер земельного участка	Площадь земельного участка, кв.м	Номер характерной точки	Перечень координат	
			X	Y
		152	505546.89	1308010.64
		153	505547.32	1308030.63
		154	505547.74	1308050.63
		155	505548.44	1308083.12
		156	505528.44	1308083.55
		157	505508.45	1308083.97
		158	505488.45	1308084.40
		159	505487.76	1308051.91
		160	505487.33	1308031.91
		161	505486.90	1308011.92
		162	505486.48	1307991.92
		163	505486.05	1307971.93
		164	505485.62	1307951.93
		165	505485.20	1307931.94
		166	505484.77	1307911.94
		167	505484.34	1307891.94
		168	505483.91	1307871.95
		169	505483.49	1307851.95
		170	505483.06	1307831.96
		171	505482.37	1307799.47
		172	505502.36	1307799.04
		173	505522.36	1307798.61
		142	505542.35	1307798.18
		174	505472.37	1307799.68
		175	505472.71	1307815.88
		176	505473.06	1307832.17
		177	505473.49	1307852.17
		178	505473.92	1307872.16
		179	505474.34	1307892.16
		180	505474.77	1307912.15
		181	505475.20	1307932.15
		182	505475.62	1307952.14
		183	505476.05	1307972.14
		184	505476.48	1307992.13
		185	505476.91	1308012.13
		186	505477.33	1308032.13
		187	505477.76	1308052.12
		188	505478.45	1308084.61
		189	505448.46	1308085.25
		190	505447.77	1308052.76
		191	505447.34	1308032.77

Кадастровый номер земельного участка	Площадь земельного участка, кв.м	Номер характерной точки	Перечень координат	
			X	Y
		192	505446.91	1308012.77
		193	505446.49	1307992.78
		194	505446.06	1307972.78
		195	505445.63	1307952.78
		196	505445.20	1307932.79
		197	505444.78	1307912.79
		198	505444.35	1307892.80
		199	505443.92	1307872.80
		200	505443.50	1307852.81
		201	505443.07	1307832.81
		202	505442.72	1307816.52
		203	505442.38	1307800.32
		174	505472.37	1307799.68
		204	505427.46	1307804.64
		205	505428.55	1307855.63
		206	505428.95	1307874.33
		207	505429.35	1307893.12
		208	505429.78	1307913.11
		209	505430.21	1307933.11
		210	505430.63	1307953.10
		211	505431.06	1307973.10
		212	505431.49	1307993.10
		213	505431.92	1308013.09
		214	505432.34	1308033.09
		215	505432.77	1308053.08
		216	505433.46	1308085.57
		217	505411.77	1308086.04
		218	505390.07	1308086.50
		219	505368.48	1308086.96
		220	505367.78	1308054.47
		221	505367.36	1308034.47
		222	505366.93	1308014.48
		223	505366.50	1307994.48
		224	505366.08	1307974.49
		225	505365.65	1307954.49
		226	505365.22	1307934.50
		227	505364.80	1307914.50
		228	505364.37	1307894.51
		229	505363.97	1307875.72
		230	505363.56	1307857.02
		231	505362.48	1307806.03

Кадастровый номер земельного участка	Площадь земельного участка, кв.м	Номер характерной точки	Перечень координат	
			X	Y
		204	505427.46	1307804.64
		232	505352.40	1307802.24
		233	505353.09	1307834.73
		234	505353.52	1307854.73
		235	505353.94	1307874.72
		236	505354.37	1307894.72
		237	505354.80	1307914.72
		238	505355.22	1307934.71
		239	505355.65	1307954.71
		240	505356.08	1307974.70
		241	505356.51	1307994.70
		242	505356.93	1308014.69
		243	505357.36	1308034.69
		244	505357.79	1308054.68
		245	505358.48	1308087.18
		246	505336.79	1308087.64
		247	505315.09	1308088.10
		248	505293.50	1308088.56
		249	505292.80	1308056.07
		250	505292.37	1308036.08
		251	505291.95	1308016.08
		252	505291.52	1307996.08
		253	505291.09	1307976.09
		254	505290.67	1307956.09
		255	505290.24	1307936.10
		256	505289.81	1307916.10
		257	505289.39	1307896.11
		258	505288.96	1307876.11
		259	505288.53	1307856.12
		260	505288.10	1307836.12
		261	505287.41	1307803.63
		262	505309.01	1307803.17
		263	505330.70	1307802.70
		232	505352.40	1307802.24
		264	505272.41	1307803.95
		265	505273.11	1307836.44
		266	505273.54	1307856.44
		267	505273.96	1307876.43
		268	505274.39	1307896.43
		269	505274.82	1307916.42

Кадастровый номер земельного участка	Площадь земельного участка, кв.м	Номер характерной точки	Перечень координат	
			X	Y
		270	505275.24	1307936.42
		271	505275.67	1307956.41
		272	505276.10	1307976.41
		273	505276.52	1307996.40
		274	505276.95	1308016.40
		275	505277.38	1308036.40
		276	505277.81	1308056.39
		277	505278.15	1308072.59
		278	505278.50	1308088.88
		279	505248.51	1308089.52
		280	505248.16	1308073.23
		281	505247.81	1308057.03
		282	505247.38	1308037.04
		283	505246.96	1308017.04
		284	505246.53	1307997.05
		285	505246.10	1307977.05
		286	505245.68	1307957.05
		287	505245.25	1307937.06
		288	505244.82	1307917.06
		289	505244.40	1307897.07
		290	505243.97	1307877.07
		291	505243.54	1307857.08
		292	505243.11	1307837.08
		293	505242.42	1307804.59
		264	505272.41	1307803.95
		294	505232.42	1307804.80
		295	505233.12	1307837.30
		296	505233.54	1307857.29
		297	505233.97	1307877.29
		298	505234.40	1307897.28
		299	505234.83	1307917.28
		300	505235.25	1307937.27
		301	505235.68	1307957.27
		302	505236.11	1307977.26
		303	505236.53	1307997.26
		304	505236.96	1308017.25
		305	505237.39	1308037.25
		306	505237.81	1308057.25
		307	505238.51	1308089.74
		308	505218.51	1308090.16
		309	505198.52	1308090.59

Кадастровый номер земельного участка	Площадь земельного участка, кв.м	Номер характерной точки	Перечень координат	
			X	Y
		310	505178.52	1308091.02
		311	505177.83	1308058.53
		312	505177.40	1308038.53
		313	505176.97	1308018.54
		314	505176.55	1307998.54
		315	505176.12	1307978.54
		316	505175.69	1307958.55
		317	505175.27	1307938.55
		318	505174.84	1307918.56
		319	505174.41	1307898.56
		320	505173.98	1307878.57
		321	505173.56	1307858.57
		322	505173.13	1307838.58
		323	505172.44	1307806.08
		324	505192.43	1307805.66
		325	505212.43	1307805.23
		294	505232.42	1307804.80
		326	505548.76	1308098.12
		327	505549.40	1308128.11
		328	505549.93	1308153.10
		329	505550.47	1308178.10
		330	505551.00	1308203.09
		331	505521.01	1308203.73
		332	505491.01	1308204.37
		333	505490.48	1308179.38
		334	505489.95	1308154.38
		335	505489.41	1308129.39
		336	505488.77	1308099.40
		337	505508.77	1308098.97
		338	505528.76	1308098.54
		326	505548.76	1308098.12
		339	505478.77	1308099.61
		340	505479.22	1308120.61
		341	505479.67	1308141.60
		342	505480.12	1308162.60
		343	505480.57	1308183.59
		344	505481.02	1308204.59
		345	505451.02	1308205.23
		346	505450.57	1308184.23
		347	505450.13	1308163.24

Кадастровый номер земельного участка	Площадь земельного участка, кв.м	Номер характерной точки	Перечень координат	
			X	Y
		348	505449.68	1308142.24
		349	505449.23	1308121.25
		350	505448.78	1308100.25
		339	505478.77	1308099.61
		351	505551.21	1308213.09
		352	505551.85	1308243.08
		353	505552.42	1308269.44
		354	505452.23	1308261.90
		355	505451.88	1308245.22
		356	505451.24	1308215.22
		357	505471.23	1308214.80
		358	505491.23	1308214.37
		359	505511.22	1308213.94
		360	505531.22	1308213.52
		351	505551.21	1308213.09
		361	505433.78	1308100.57
		362	505434.23	1308121.57
		363	505434.68	1308142.56
		364	505435.13	1308163.56
		365	505435.58	1308184.55
		366	505436.03	1308205.55
		367	505403.53	1308206.24
		368	505371.04	1308206.94
		369	505370.59	1308185.94
		370	505370.14	1308164.94
		371	505369.70	1308143.94
		372	505369.25	1308122.95
		373	505368.80	1308101.96
		374	505401.29	1308101.29
		361	505433.78	1308100.57
		375	505358.80	1308102.17
		376	505359.25	1308123.17
		377	505359.70	1308144.16
		378	505360.15	1308165.16
		379	505360.59	1308186.15
		380	505361.04	1308207.15
		381	505328.55	1308207.84
		382	505296.06	1308208.54
		383	505295.61	1308187.54

Кадастровый номер земельного участка	Площадь земельного участка, кв.м	Номер характерной точки	Перечень координат	
			X	Y
		384	505295.16	1308166.55
		385	505294.71	1308145.55
		386	505294.26	1308124.56
		387	505293.82	1308103.56
		388	505326.31	1308102.87
		375	505358.80	1308102.17
		389	505436.24	1308215.54
		390	505436.72	1308238.14
		391	505437.20	1308260.76
		392	505404.65	1308258.31
		393	505386.98	1308256.98
		394	505369.72	1308255.69
		395	505352.83	1308254.41
		396	505334.47	1308253.03
		397	505316.11	1308251.65
		398	505296.95	1308250.21
		399	505296.27	1308218.53
		400	505315.40	1308218.13
		401	505333.71	1308217.73
		402	505352.04	1308217.32
		403	505368.89	1308216.98
		404	505386.15	1308216.61
		405	505403.75	1308216.24
		389	505436.24	1308215.54
		406	505278.82	1308103.88
		407	505279.27	1308124.88
		408	505279.72	1308145.87
		409	505280.16	1308166.87
		410	505280.61	1308187.86
		411	505281.06	1308208.86
		412	505251.07	1308209.50
		413	505250.62	1308188.50
		414	505250.17	1308167.51
		415	505249.72	1308146.51
		416	505249.27	1308125.52
		417	505248.83	1308104.52
		406	505278.82	1308103.88
		418	505238.83	1308104.73
		419	505239.47	1308134.73

Кадастровый номер земельного участка	Площадь земельного участка, кв.м	Номер характерной точки	Перечень координат	
			X	Y
		420	505240.00	1308159.72
		421	505240.54	1308184.72
		422	505241.07	1308209.71
		423	505211.08	1308210.35
		424	505181.08	1308210.99
		425	505180.55	1308186.00
		426	505180.02	1308161.00
		427	505179.48	1308136.01
		428	505178.84	1308106.02
		429	505198.84	1308105.59
		430	505218.83	1308105.16
		418	505238.83	1308104.73
		431	505281.27	1308218.85
		432	505281.92	1308249.08
		433	505258.60	1308247.32
		434	505235.96	1308245.62
		435	505209.93	1308243.66
		436	505181.74	1308241.53
		437	505181.30	1308220.99
		438	505209.43	1308220.39
		439	505235.46	1308219.83
		440	505258.03	1308219.38
		431	505281.27	1308218.85

Проектом межевания предлагается образовать 287 земельных участков путем раздела земельного участка с кадастровым номером 36:34:0348001:2 с сохранением исходного земельного участка в измененных границах.

### **ЗУ1–ЗУ10**

Проектом межевания предлагается образовать земельные участки ЗУ1–ЗУ10 площадью по 600 кв.м. Вид разрешенного использования образуемых земельных участков устанавливается в соответствии с Классификатором как «Для индивидуального жилищного строительства» (код 2.1).

### **ЗУ11–ЗУ16**

Проектом межевания предлагается образовать земельные участки ЗУ11–ЗУ16 площадью по 750 кв.м. Вид разрешенного использования образуемых земельных участков устанавливается в соответствии с Классификатором как «Для индивидуального жилищного строительства» (код 2.1).



### **ЗУ17–ЗУ19**

Проектом межевания предлагается образовать земельные участки ЗУ17–ЗУ19 площадью по 600 кв.м. Вид разрешенного использования образуемых земельных участков устанавливается в соответствии с Классификатором как «Для индивидуального жилищного строительства» (код 2.1).

### **ЗУ20–ЗУ24**

Проектом межевания предлагается образовать земельные участки ЗУ20–ЗУ24 площадью по 630 кв.м. Вид разрешенного использования образуемых земельных участков устанавливается в соответствии с Классификатором как «Для индивидуального жилищного строительства» (код 2.1).

### **ЗУ25–ЗУ38**

Проектом межевания предлагается образовать земельные участки ЗУ25–ЗУ38 площадью по 600 кв.м. Вид разрешенного использования образуемых земельных участков устанавливается в соответствии с Классификатором как «Для индивидуального жилищного строительства» (код 2.1).

### **ЗУ39–ЗУ41**

Проектом межевания предлагается образовать земельные участки ЗУ39–ЗУ41 площадью по 683 кв.м. Вид разрешенного использования образуемых земельных участков устанавливается в соответствии с Классификатором как «Для индивидуального жилищного строительства» (код 2.1).

### **ЗУ42–ЗУ47**

Проектом межевания предлагается образовать земельные участки ЗУ42–ЗУ47 площадью по 682 кв.м. Вид разрешенного использования образуемых земельных участков устанавливается в соответствии с Классификатором как «Для индивидуального жилищного строительства» (код 2.1).

### **ЗУ48**

Проектом межевания предлагается образовать земельный участок ЗУ48 площадью 683 кв.м. Вид разрешенного использования образуемого земельного участка устанавливается в соответствии с Классификатором как «Для индивидуального жилищного строительства» (код 2.1).

### **ЗУ49–ЗУ53**

Проектом межевания предлагается образовать земельные участки ЗУ49–ЗУ53 площадью по 682 кв.м. Вид разрешенного использования образуемых земельных участков устанавливается в соответствии с Классификатором как «Для индивидуального жилищного строительства» (код 2.1).

### **ЗУ54**

Проектом межевания предлагается образовать земельный участок ЗУ54 площадью 683 кв.м. Вид разрешенного использования образуемого земельного участка устанавливается в соответствии с Классификатором как «Для индивидуального жилищного строительства» (код 2.1).

### **ЗУ55–ЗУ57**

Проектом межевания предлагается образовать земельные участки ЗУ55–ЗУ57 площадью по 618 кв.м. Вид разрешенного использования образуемых земельных участков устанавливается в соответствии с Классификатором как «Для индивидуального жилищного строительства» (код 2.1).

### **ЗУ58**

Проектом межевания предлагается образовать земельный участок ЗУ58 площадью 617 кв.м. Вид разрешенного использования образуемого земельного участка устанавливается в соответствии с Классификатором как «Для индивидуального жилищного строительства» (код 2.1).

### **ЗУ59–ЗУ63**

Проектом межевания предлагается образовать земельные участки ЗУ59–ЗУ63 площадью по 600 кв.м. Вид разрешенного использования образуемых земельных участков устанавливается в соответствии с Классификатором как «Для индивидуального жилищного строительства» (код 2.1).

### **ЗУ64**

Проектом межевания предлагается образовать земельный участок ЗУ64 площадью 3521 кв.м. Вид разрешенного использования образуемого земельного участка устанавливается в соответствии с Классификатором как «Благоустройство территории» (код 12.0.2).

### **ЗУ65–ЗУ69**

Проектом межевания предлагается образовать земельные участки ЗУ65–ЗУ69 площадью по 600 кв.м. Вид разрешенного использования образуемых земельных участков устанавливается в соответствии с Классификатором как «Для индивидуального жилищного строительства» (код 2.1).

### **ЗУ70–ЗУ74**

Проектом межевания предлагается образовать земельные участки ЗУ70–ЗУ74 площадью по 630 кв.м. Вид разрешенного использования образуемых земельных участков устанавливается в соответствии с Классификатором как «Для индивидуального жилищного строительства» (код 2.1).

### **ЗУ75–ЗУ80**

Проектом межевания предлагается образовать земельные участки ЗУ75–ЗУ80 площадью по 750 кв.м. Вид разрешенного использования образуемых земельных участков устанавливается в соответствии с Классификатором как «Для индивидуального жилищного строительства» (код 2.1).

### **ЗУ81–ЗУ83**

Проектом межевания предлагается образовать земельные участки ЗУ81–ЗУ83 площадью по 600 кв.м. Вид разрешенного использования образуемых земельных участков устанавливается в соответствии с Классификатором как «Для индивидуального жилищного строительства» (код 2.1).

### **ЗУ84**

Проектом межевания предлагается образовать земельный участок ЗУ84 площадью 486 кв.м. Вид разрешенного использования образуемого земельного участка устанавливается в соответствии с Классификатором как «Для индивидуального жилищного строительства» (код 2.1).

### **ЗУ85–ЗУ87**

Проектом межевания предлагается образовать земельные участки ЗУ85–ЗУ87 площадью по 650 кв.м. Вид разрешенного использования образуемых земельных участков устанавливается в соответствии с Классификатором как «Для индивидуального жилищного строительства» (код 2.1).

### **ЗУ88–ЗУ109**

Проектом межевания предлагается образовать земельные участки ЗУ88–ЗУ109 площадью по 600 кв.м. Вид разрешенного использования образуемых земельных участков устанавливается в соответствии с Классификатором как «Для индивидуального жилищного строительства» (код 2.1).

### **ЗУ110–ЗУ112**

Проектом межевания предлагается образовать земельные участки ЗУ110–ЗУ112 площадью по 650 кв.м. Вид разрешенного использования образуемых земельных участков устанавливается в соответствии с Классификатором как «Для индивидуального жилищного строительства» (код 2.1).

### **ЗУ113**

Проектом межевания предлагается образовать земельный участок ЗУ113 площадью 489 кв.м. Вид разрешенного использования образуемого земельного участка устанавливается в соответствии с Классификатором как «Для индивидуального жилищного строительства» (код 2.1).

### **ЗУ114–ЗУ124**

Проектом межевания предлагается образовать земельные участки ЗУ114–ЗУ124 площадью по 600 кв.м. Вид разрешенного использования образуемых земельных участков устанавливается в соответствии с Классификатором как «Для индивидуального жилищного строительства» (код 2.1).

### **ЗУ125, ЗУ178**

Проектом межевания предлагается образовать земельные участки ЗУ125, ЗУ178 площадью по 975 кв.м. Вид разрешенного использования образуемых земельных участков устанавливается в соответствии с Классификатором как «Площадки для занятий спортом» (код 5.1.3).

### **ЗУ126**

Проектом межевания предлагается образовать земельный участок ЗУ126 площадью 3315 кв.м. Виды разрешенного использования образуемых земельных участков устанавливаются в соответствии с Классификатором как «Бытовое обслуживание» (код 3.3), «Магазины» (код 4.4), «Общественное питание» (код 4.6).

### **ЗУ127, ЗУ128**

Проектом межевания предлагается образовать земельные участки ЗУ127, ЗУ128 площадью по 608 кв.м. Вид разрешенного использования образуемых земельных участков устанавливается в соответствии с Классификатором как «Для индивидуального жилищного строительства» (код 2.1).

### **ЗУ129, ЗУ130**

Проектом межевания предлагается образовать земельные участки ЗУ129, ЗУ130 площадью по 611 кв.м. Вид разрешенного использования образуемых земельных участков устанавливается в соответствии с Классификатором как «Для индивидуального жилищного строительства» (код 2.1).

### **ЗУ131–ЗУ146**

Проектом межевания предлагается образовать земельные участки ЗУ131–ЗУ146 площадью по 650 кв.м. Вид разрешенного использования образуемых земельных участков устанавливается в соответствии с Классификатором как «Для индивидуального жилищного строительства» (код 2.1).

### **ЗУ147, ЗУ148**

Проектом межевания предлагается образовать земельные участки ЗУ147, ЗУ148 площадью по 705 кв.м. Вид разрешенного использования образуемых земельных участков устанавливается в соответствии с Классификатором как «Для индивидуального жилищного строительства» (код 2.1).

### **ЗУ149, ЗУ152**

Проектом межевания предлагается образовать земельные участки ЗУ149, ЗУ152 площадью по 702 кв.м. Вид разрешенного использования образуемых земельных участков устанавливается в соответствии с Классификатором как «Для индивидуального жилищного строительства» (код 2.1).

### **ЗУ150, ЗУ151**

Проектом межевания предлагается образовать земельные участки ЗУ150, ЗУ151 площадью по 705 кв.м. Вид разрешенного использования образуемых земельных участков устанавливается в соответствии с Классификатором как «Для индивидуального жилищного строительства» (код 2.1).

### **ЗУ153–ЗУ174**

Проектом межевания предлагается образовать земельные участки ЗУ153–ЗУ174 площадью по 650 кв.м. Вид разрешенного использования образуемых земельных участков устанавливается в соответствии с Классификатором как «Для индивидуального жилищного строительства» (код 2.1).

### **ЗУ175, ЗУ176**

Проектом межевания предлагается образовать земельные участки ЗУ175, ЗУ176 площадью по 705 кв.м. Вид разрешенного использования образуемых земельных участков устанавливается в соответствии с Классификатором как «Для индивидуального жилищного строительства» (код 2.1).

### **ЗУ177**

Проектом межевания предлагается образовать земельный участок ЗУ177 площадью 702 кв.м. Вид разрешенного использования образуемого земельного участка устанавливается в соответствии с Классификатором как «Для индивидуального жилищного строительства» (код 2.1).

### **ЗУ179–ЗУ189**

Проектом межевания предлагается образовать земельные участки ЗУ179–ЗУ189 площадью по 600 кв.м. Вид разрешенного использования образуемых земельных участков устанавливается в соответствии с Классификатором как «Для индивидуального жилищного строительства» (код 2.1).

### **ЗУ190**

Проектом межевания предлагается образовать земельный участок ЗУ190 площадью 486 кв.м. Вид разрешенного использования образуемого земельного участка устанавливается в соответствии с Классификатором как «Для индивидуального жилищного строительства» (код 2.1).

### **ЗУ191**

Проектом межевания предлагается образовать земельный участок ЗУ191 площадью 489 кв.м. Вид разрешенного использования образуемого земельного участка устанавливается в соответствии с Классификатором как «Для индивидуального жилищного строительства» (код 2.1).

### **ЗУ192–ЗУ194**

Проектом межевания предлагается образовать земельные участки ЗУ192–ЗУ194 площадью по 650 кв.м. Вид разрешенного использования образуемых земельных участков устанавливается в соответствии с Классификатором как «Для индивидуального жилищного строительства» (код 2.1).

### **ЗУ195–ЗУ216**

Проектом межевания предлагается образовать земельные участки ЗУ195–ЗУ216 площадью по 600 кв.м. Вид разрешенного использования образуемых земельных участков устанавливается в соответствии с Классификатором как «Для индивидуального жилищного строительства» (код 2.1).

### **ЗУ217–ЗУ219**

Проектом межевания предлагается образовать земельные участки ЗУ217–ЗУ219 площадью по 650 кв.м. Вид разрешенного использования образуемых земельных участков устанавливается в соответствии с Классификатором как «Для индивидуального жилищного строительства» (код 2.1).

### **ЗУ220**

Проектом межевания предлагается образовать земельный участок ЗУ220 площадью 1588 кв.м. Вид разрешенного использования образуемого земельного участка устанавливается в соответствии с Классификатором как «Благоустройство территории» (код 12.0.2).

### **ЗУ221–ЗУ223**

Проектом межевания предлагается образовать земельные участки ЗУ221–ЗУ223 площадью по 600 кв.м. Вид разрешенного использования образуемых земельных участков устанавливается в соответствии с Классификатором как «Для индивидуального жилищного строительства» (код 2.1).

### **ЗУ224–ЗУ229**

Проектом межевания предлагается образовать земельные участки ЗУ224–ЗУ229 площадью по 750 кв.м. Вид разрешенного использования образуемых земельных участков устанавливается в соответствии с Классификатором как «Для индивидуального жилищного строительства» (код 2.1).

### **ЗУ230–ЗУ234**

Проектом межевания предлагается образовать земельные участки ЗУ230–ЗУ234 площадью по 630 кв.м. Вид разрешенного использования образуемых земельных участков устанавливается в соответствии с Классификатором как «Для индивидуального жилищного строительства» (код 2.1).

### **ЗУ235–ЗУ239**

Проектом межевания предлагается образовать земельные участки ЗУ235–ЗУ239 площадью по 600 кв.м. Вид разрешенного использования образуемых земельных участков устанавливается в соответствии с Классификатором как «Для индивидуального жилищного строительства» (код 2.1).

### **ЗУ240**

Проектом межевания предлагается образовать земельный участок ЗУ240 площадью 2152 кв.м. Вид разрешенного использования образуемого земельного участка устанавливается в соответствии с Классификатором как «Благоустройство территории» (код 12.0.2.).

### **ЗУ241–ЗУ245**

Проектом межевания предлагается образовать земельные участки ЗУ241–ЗУ245 площадью по 682 кв.м. Вид разрешенного использования образуемых земельных участков устанавливается в соответствии с Классификатором как «Для индивидуального жилищного строительства» (код 2.1).

### **ЗУ246–ЗУ249**

Проектом межевания предлагается образовать земельные участки ЗУ246–ЗУ249 площадью по 683 кв.м. Вид разрешенного использования образуемых земельных участков устанавливается в соответствии с Классификатором как «Для индивидуального жилищного строительства» (код 2.1).

### **ЗУ250, ЗУ251**

Проектом межевания предлагается образовать земельные участки ЗУ250, ЗУ251 площадью по 682 кв.м. Вид разрешенного использования образуемых земельных участков устанавливается в соответствии с Классификатором как «Для индивидуального жилищного строительства» (код 2.1).

### **ЗУ252**

Проектом межевания предлагается образовать земельный участок ЗУ252 площадью 683 кв.м. Вид разрешенного использования образуемого земельного участка устанавливается в соответствии с Классификатором как «Для индивидуального жилищного строительства» (код 2.1).

### **ЗУ253**

Проектом межевания предлагается образовать земельный участок ЗУ253 площадью 682 кв.м. Вид разрешенного использования образуемого земельного участка устанавливается в соответствии с Классификатором как «Для индивидуального жилищного строительства» (код 2.1).

### **ЗУ254–ЗУ257**

Проектом межевания предлагается образовать земельные участки ЗУ254–ЗУ257 площадью по 683 кв.м. Вид разрешенного использования образуемых земельных участков устанавливается в соответствии с Классификатором как «Для индивидуального жилищного строительства» (код 2.1).

### **ЗУ258–ЗУ260**

Проектом межевания предлагается образовать земельные участки ЗУ258–ЗУ260 площадью по 682 кв.м. Вид разрешенного использования образуемых земельных участков устанавливается в соответствии с Классификатором как «Для индивидуального жилищного строительства» (код 2.1).

### **ЗУ261**

Проектом межевания предлагается образовать земельный участок ЗУ261 площадью 734 кв.м. Вид разрешенного использования образуемого земельного участка устанавливается в соответствии с Классификатором как «Для индивидуального жилищного строительства» (код 2.1).

### **ЗУ262**

Проектом межевания предлагается образовать земельный участок ЗУ262 площадью 684 кв.м. Вид разрешенного использования образуемого земельного участка устанавливается в соответствии с Классификатором как «Для индивидуального жилищного строительства» (код 2.1).

### **ЗУ263**

Проектом межевания предлагается образовать земельный участок ЗУ263 площадью 726 кв.м. Вид разрешенного использования образуемого земельного участка устанавливается в соответствии с Классификатором как «Для индивидуального жилищного строительства» (код 2.1).

### **ЗУ264**

Проектом межевания предлагается образовать земельный участок ЗУ264 площадью 682 кв.м. Вид разрешенного использования образуемого земельного участка устанавливается в соответствии с Классификатором как «Для индивидуального жилищного строительства» (код 2.1).



### **ЗУ265**

Проектом межевания предлагается образовать земельный участок ЗУ265 площадью 639 кв.м. Вид разрешенного использования образуемого земельного участка устанавливается в соответствии с Классификатором как «Для индивидуального жилищного строительства» (код 2.1).

### **ЗУ266**

Проектом межевания предлагается образовать земельный участок ЗУ266 площадью 664 кв.м. Вид разрешенного использования образуемого земельного участка устанавливается в соответствии с Классификатором как «Для индивидуального жилищного строительства» (код 2.1).

### **ЗУ267**

Проектом межевания предлагается образовать земельный участок ЗУ267 площадью 631 кв.м. Вид разрешенного использования образуемого земельного участка устанавливается в соответствии с Классификатором как «Для индивидуального жилищного строительства» (код 2.1).

### **ЗУ268**

Проектом межевания предлагается образовать земельный участок ЗУ268 площадью 624 кв.м. Вид разрешенного использования образуемого земельного участка устанавливается в соответствии с Классификатором как «Для индивидуального жилищного строительства» (код 2.1).

### **ЗУ269–ЗУ273**

Проектом межевания предлагается образовать земельные участки ЗУ269–ЗУ273 площадью по 630 кв.м. Вид разрешенного использования образуемых земельных участков устанавливается в соответствии с Классификатором как «Для индивидуального жилищного строительства» (код 2.1).

### **ЗУ274–ЗУ276**

Проектом межевания предлагается образовать земельные участки ЗУ274–ЗУ276 площадью по 600 кв.м. Вид разрешенного использования образуемых земельных участков устанавливается в соответствии с Классификатором как «Для индивидуального жилищного строительства» (код 2.1).

### **ЗУ277–ЗУ282**

Проектом межевания предлагается образовать земельные участки ЗУ277–ЗУ282 площадью по 750 кв.м. Вид разрешенного использования образуемых земельных участков устанавливается в соответствии с Классификатором как «Для индивидуального жилищного строительства» (код 2.1).

### **ЗУ283**

Проектом межевания предлагается образовать земельный участок ЗУ283 площадью 677 кв.м. Вид разрешенного использования образуемого земельного участка устанавливается в соответствии с Классификатором как «Для индивидуального жилищного строительства» (код 2.1).

### **ЗУ284**

Проектом межевания предлагается образовать земельный участок ЗУ284 площадью 607 кв.м. Вид разрешенного использования образуемого земельного участка устанавливается в соответствии с Классификатором как «Для индивидуального жилищного строительства» (код 2.1).

### **ЗУ285**

Проектом межевания предлагается образовать земельный участок ЗУ285 площадью 638 кв.м. Вид разрешенного использования образуемого земельного участка устанавливается в соответствии с Классификатором как «Для индивидуального жилищного строительства» (код 2.1).

### **ЗУ286**

Проектом межевания предлагается образовать земельный участок ЗУ286 площадью 616 кв.м. Вид разрешенного использования образуемого земельного участка устанавливается в соответствии с Классификатором как «Для индивидуального жилищного строительства» (код 2.1).

### **ЗУ287**

Проектом межевания предлагается образовать земельный участок ЗУ287 площадью 907 кв.м. Вид разрешенного использования образуемого земельного участка устанавливается в соответствии с Классификатором как «Благоустройство территории» (код 12.0.2).

Вид разрешенного использования земельного участка с кадастровым номером 36:34:0348001:2, сохраненного в измененных границах, устанавливается в соответствии с Классификатором как «Улично-дорожная сеть» (код 12.0.1.).

Перечень и сведения о площади образуемых земельных участков, которые будут отнесены к территориям общего пользования или имуществу общего пользования, в том числе в отношении которых предполагаются резервирование и (или) изъятие для государственных или муниципальных нужд, приведены в таблице №4.

Таблица №4

№ п/п	Условный номер образуемого земельного участка (части земельного участка), кадастровый номер сохраненного земельного участка	Кадастровый номер существующего земельного участка	Сведения об отнесении (неотнесении) образуемого (сохраненного) земельного участка к территории общего пользования	Площадь земельного участка (части земельного участка), предполагаемого к изъятию, кв.м	Изъятие для государственных или муниципальных нужд
1	ЗУ64	-	Земельный участок общего пользования (12.0.2. Благоустройство территории)	3521	-
2	ЗУ125	-	Земельный участок общего пользования (5.1.3. Площадки для занятий спортом)	975	-
3	ЗУ178	-	Земельный участок общего пользования (5.1.3. Площадки для занятий спортом)	975	-
4	ЗУ220	-	Земельный участок общего пользования (12.0.2. Благоустройство территории)	1588	-
5	ЗУ240	-	Земельный участок общего пользования (12.0.2. Благоустройство территории)	2152	-
6	ЗУ287	-	Земельный участок общего пользования (12.0.2. Благоустройство территории)	907	-
7	36:34:0348001:2	-	Земельный участок общего пользования (12.0.1. Улично-дорожная сеть)	76858	-

Вид разрешенного использования земельного участка определяется в соответствии с Классификатором. Виды разрешенного использования образуемых земельных участков в соответствии с проектом межевания территории приведены в таблице №5.

Таблица №5

№ п/п	Условный номер образуемого земельного участка (части земельного участка), кадастровый номер сохраненного земельного участка	Площадь образуемого (сохраненного) земельного участка (части земельного участка), кв.м	Вид разрешенного использования образуемого (сохраненного) земельного участка
1	ЗУ1	600	2.1. Для индивидуального жилищного строительства
2	ЗУ2	600	2.1. Для индивидуального жилищного строительства
3	ЗУ3	600	2.1. Для индивидуального жилищного строительства
4	ЗУ4	600	2.1. Для индивидуального жилищного строительства
5	ЗУ5	600	2.1. Для индивидуального жилищного строительства
6	ЗУ6	600	2.1. Для индивидуального жилищного строительства
7	ЗУ7	600	2.1. Для индивидуального жилищного строительства
8	ЗУ8	600	2.1. Для индивидуального жилищного строительства
9	ЗУ9	600	2.1. Для индивидуального жилищного строительства
10	ЗУ10	600	2.1. Для индивидуального жилищного строительства
11	ЗУ11	750	2.1. Для индивидуального жилищного строительства
12	ЗУ12	750	2.1. Для индивидуального жилищного строительства
13	ЗУ13	750	2.1. Для индивидуального жилищного строительства
14	ЗУ14	750	2.1. Для индивидуального жилищного строительства
15	ЗУ15	750	2.1. Для индивидуального жилищного строительства
16	ЗУ16	750	2.1. Для индивидуального жилищного строительства
17	ЗУ17	600	2.1. Для индивидуального жилищного строительства
18	ЗУ18	600	2.1. Для индивидуального жилищного строительства
19	ЗУ19	600	2.1. Для индивидуального жилищного строительства
20	ЗУ20	630	2.1. Для индивидуального жилищного строительства
21	ЗУ21	630	2.1. Для индивидуального жилищного строительства



47	ЗУ47	682	2.1. Для индивидуального жилищного строительства
48	ЗУ48	683	2.1. Для индивидуального жилищного строительства
49	ЗУ49	682	2.1. Для индивидуального жилищного строительства
50	ЗУ50	682	2.1. Для индивидуального жилищного строительства
51	ЗУ51	682	2.1. Для индивидуального жилищного строительства
52	ЗУ52	682	2.1. Для индивидуального жилищного строительства
53	ЗУ53	682	2.1. Для индивидуального жилищного строительства
54	ЗУ54	683	2.1. Для индивидуального жилищного строительства
55	ЗУ55	618	2.1. Для индивидуального жилищного строительства
56	ЗУ56	618	2.1. Для индивидуального жилищного строительства
57	ЗУ57	618	2.1. Для индивидуального жилищного строительства
58	ЗУ58	617	2.1. Для индивидуального жилищного строительства
59	ЗУ59	600	2.1. Для индивидуального жилищного строительства
60	ЗУ60	600	2.1. Для индивидуального жилищного строительства
61	ЗУ61	600	2.1. Для индивидуального жилищного строительства
62	ЗУ62	600	2.1. Для индивидуального жилищного строительства
63	ЗУ63	600	2.1. Для индивидуального жилищного строительства
64	ЗУ64	3521	12.0.2. Благоустройство территории
65	ЗУ65	600	2.1. Для индивидуального жилищного строительства
66	ЗУ66	600	2.1. Для индивидуального жилищного строительства
67	ЗУ67	600	2.1. Для индивидуального жилищного строительства
68	ЗУ68	600	2.1. Для индивидуального жилищного строительства
69	ЗУ69	600	2.1. Для индивидуального жилищного строительства
70	ЗУ70	630	2.1. Для индивидуального жилищного строительства
71	ЗУ71	630	2.1. Для индивидуального жилищного строительства







122	ЗУ122	600	2.1. Для индивидуального жилищного строительства
123	ЗУ123	600	2.1. Для индивидуального жилищного строительства
124	ЗУ124	600	2.1. Для индивидуального жилищного строительства
125	ЗУ125	975	5.1.3. Площадки для занятий спортом
126	ЗУ126	3315	3.3. Бытовое обслуживание 4.4. Магазины 4.6. Общественное питание
127	ЗУ127	608	2.1. Для индивидуального жилищного строительства
128	ЗУ128	608	2.1. Для индивидуального жилищного строительства
129	ЗУ129	611	2.1. Для индивидуального жилищного строительства
130	ЗУ130	611	2.1. Для индивидуального жилищного строительства
131	ЗУ131	650	2.1. Для индивидуального жилищного строительства
132	ЗУ132	650	2.1. Для индивидуального жилищного строительства
133	ЗУ133	650	2.1. Для индивидуального жилищного строительства
134	ЗУ134	650	2.1. Для индивидуального жилищного строительства
135	ЗУ135	650	2.1. Для индивидуального жилищного строительства
136	ЗУ136	650	2.1. Для индивидуального жилищного строительства
137	ЗУ137	650	2.1. Для индивидуального жилищного строительства
138	ЗУ138	650	2.1. Для индивидуального жилищного строительства
139	ЗУ139	650	2.1. Для индивидуального жилищного строительства
140	ЗУ140	650	2.1. Для индивидуального жилищного строительства
141	ЗУ141	650	2.1. Для индивидуального жилищного строительства
142	ЗУ142	650	2.1. Для индивидуального жилищного строительства
143	ЗУ143	650	2.1. Для индивидуального жилищного строительства
144	ЗУ144	650	2.1. Для индивидуального жилищного строительства
145	ЗУ145	650	2.1. Для индивидуального жилищного строительства



171	ЗУ171	650	2.1. Для индивидуального жилищного строительства
172	ЗУ172	650	2.1. Для индивидуального жилищного строительства
173	ЗУ173	650	2.1. Для индивидуального жилищного строительства
174	ЗУ174	650	2.1. Для индивидуального жилищного строительства
175	ЗУ175	705	2.1. Для индивидуального жилищного строительства
176	ЗУ176	705	2.1. Для индивидуального жилищного строительства
177	ЗУ177	702	2.1. Для индивидуального жилищного строительства
178	ЗУ178	975	5.1.3. Площадки для занятий спортом
179	ЗУ179	600	2.1. Для индивидуального жилищного строительства
180	ЗУ180	600	2.1. Для индивидуального жилищного строительства
181	ЗУ181	600	2.1. Для индивидуального жилищного строительства
182	ЗУ182	600	2.1. Для индивидуального жилищного строительства
183	ЗУ183	600	2.1. Для индивидуального жилищного строительства
184	ЗУ184	600	2.1. Для индивидуального жилищного строительства
185	ЗУ185	600	2.1. Для индивидуального жилищного строительства
186	ЗУ186	600	2.1. Для индивидуального жилищного строительства
187	ЗУ187	600	2.1. Для индивидуального жилищного строительства
188	ЗУ188	600	2.1. Для индивидуального жилищного строительства
189	ЗУ189	600	2.1. Для индивидуального жилищного строительства
190	ЗУ190	486	2.1. Для индивидуального жилищного строительства
191	ЗУ191	489	2.1. Для индивидуального жилищного строительства
192	ЗУ192	650	2.1. Для индивидуального жилищного строительства
193	ЗУ193	650	2.1. Для индивидуального жилищного строительства
194	ЗУ194	650	2.1. Для индивидуального жилищного строительства
195	ЗУ195	600	2.1. Для индивидуального жилищного строительства

196	ЗУ196	600	2.1. Для индивидуального жилищного строительства
197	ЗУ197	600	2.1. Для индивидуального жилищного строительства
198	ЗУ198	600	2.1. Для индивидуального жилищного строительства
199	ЗУ199	600	2.1. Для индивидуального жилищного строительства
200	ЗУ200	600	2.1. Для индивидуального жилищного строительства
201	ЗУ201	600	2.1. Для индивидуального жилищного строительства
202	ЗУ202	600	2.1. Для индивидуального жилищного строительства
203	ЗУ203	600	2.1. Для индивидуального жилищного строительства
204	ЗУ204	600	2.1. Для индивидуального жилищного строительства
205	ЗУ205	600	2.1. Для индивидуального жилищного строительства
206	ЗУ206	600	2.1. Для индивидуального жилищного строительства
207	ЗУ207	600	2.1. Для индивидуального жилищного строительства
208	ЗУ208	600	2.1. Для индивидуального жилищного строительства
209	ЗУ209	600	2.1. Для индивидуального жилищного строительства
210	ЗУ210	600	2.1. Для индивидуального жилищного строительства
211	ЗУ211	600	2.1. Для индивидуального жилищного строительства
212	ЗУ212	600	2.1. Для индивидуального жилищного строительства
213	ЗУ213	600	2.1. Для индивидуального жилищного строительства
214	ЗУ214	600	2.1. Для индивидуального жилищного строительства
215	ЗУ215	600	2.1. Для индивидуального жилищного строительства
216	ЗУ216	600	2.1. Для индивидуального жилищного строительства
217	ЗУ217	650	2.1. Для индивидуального жилищного строительства
218	ЗУ218	650	2.1. Для индивидуального жилищного строительства
219	ЗУ219	650	2.1. Для индивидуального жилищного строительства
220	ЗУ220	1588	12.0.2. Благоустройство территории

221	ЗУ221	600	2.1. Для индивидуального жилищного строительства
222	ЗУ222	600	2.1. Для индивидуального жилищного строительства
223	ЗУ223	600	2.1. Для индивидуального жилищного строительства
224	ЗУ224	750	2.1. Для индивидуального жилищного строительства
225	ЗУ225	750	2.1. Для индивидуального жилищного строительства
226	ЗУ226	750	2.1. Для индивидуального жилищного строительства
227	ЗУ227	750	2.1. Для индивидуального жилищного строительства
228	ЗУ228	750	2.1. Для индивидуального жилищного строительства
229	ЗУ229	750	2.1. Для индивидуального жилищного строительства
230	ЗУ230	630	2.1. Для индивидуального жилищного строительства
231	ЗУ231	630	2.1. Для индивидуального жилищного строительства
232	ЗУ232	630	2.1. Для индивидуального жилищного строительства
233	ЗУ233	630	2.1. Для индивидуального жилищного строительства
234	ЗУ234	630	2.1. Для индивидуального жилищного строительства
235	ЗУ235	600	2.1. Для индивидуального жилищного строительства
236	ЗУ236	600	2.1. Для индивидуального жилищного строительства
237	ЗУ237	600	2.1. Для индивидуального жилищного строительства
238	ЗУ238	600	2.1. Для индивидуального жилищного строительства
239	ЗУ239	600	2.1. Для индивидуального жилищного строительства
240	ЗУ240	2152	12.0.2. Благоустройство территории
241	ЗУ241	682	2.1. Для индивидуального жилищного строительства
242	ЗУ242	682	2.1. Для индивидуального жилищного строительства
243	ЗУ243	682	2.1. Для индивидуального жилищного строительства
244	ЗУ244	682	2.1. Для индивидуального жилищного строительства
245	ЗУ245	682	2.1. Для индивидуального жилищного строительства

246	ЗУ246	683	2.1. Для индивидуального жилищного строительства
247	ЗУ247	683	2.1. Для индивидуального жилищного строительства
248	ЗУ248	683	2.1. Для индивидуального жилищного строительства
249	ЗУ249	683	2.1. Для индивидуального жилищного строительства
250	ЗУ250	682	2.1. Для индивидуального жилищного строительства
251	ЗУ251	682	2.1. Для индивидуального жилищного строительства
252	ЗУ252	683	2.1. Для индивидуального жилищного строительства
253	ЗУ253	682	2.1. Для индивидуального жилищного строительства
254	ЗУ254	683	2.1. Для индивидуального жилищного строительства
255	ЗУ255	683	2.1. Для индивидуального жилищного строительства
256	ЗУ256	683	2.1. Для индивидуального жилищного строительства
257	ЗУ257	683	2.1. Для индивидуального жилищного строительства
258	ЗУ258	682	2.1. Для индивидуального жилищного строительства
259	ЗУ259	682	2.1. Для индивидуального жилищного строительства
260	ЗУ260	682	2.1. Для индивидуального жилищного строительства
261	ЗУ261	734	2.1. Для индивидуального жилищного строительства
262	ЗУ262	684	2.1. Для индивидуального жилищного строительства
263	ЗУ263	726	2.1. Для индивидуального жилищного строительства
264	ЗУ264	682	2.1. Для индивидуального жилищного строительства
265	ЗУ265	639	2.1. Для индивидуального жилищного строительства
266	ЗУ266	664	2.1. Для индивидуального жилищного строительства
267	ЗУ267	631	2.1. Для индивидуального жилищного строительства
268	ЗУ268	624	2.1. Для индивидуального жилищного строительства
269	ЗУ269	630	2.1. Для индивидуального жилищного строительства
270	ЗУ270	630	2.1. Для индивидуального жилищного строительства

271	ЗУ271	630	2.1. Для индивидуального жилищного строительства
272	ЗУ272	630	2.1. Для индивидуального жилищного строительства
273	ЗУ273	630	2.1. Для индивидуального жилищного строительства
274	ЗУ274	600	2.1. Для индивидуального жилищного строительства
275	ЗУ275	600	2.1. Для индивидуального жилищного строительства
276	ЗУ276	600	2.1. Для индивидуального жилищного строительства
277	ЗУ277	750	2.1. Для индивидуального жилищного строительства
278	ЗУ278	750	2.1. Для индивидуального жилищного строительства
279	ЗУ279	750	2.1. Для индивидуального жилищного строительства
280	ЗУ280	750	2.1. Для индивидуального жилищного строительства
281	ЗУ281	750	2.1. Для индивидуального жилищного строительства
282	ЗУ282	750	2.1. Для индивидуального жилищного строительства
283	ЗУ283	677	2.1. Для индивидуального жилищного строительства
284	ЗУ284	607	2.1. Для индивидуального жилищного строительства
285	ЗУ285	638	2.1. Для индивидуального жилищного строительства
286	ЗУ286	616	2.1. Для индивидуального жилищного строительства
287	ЗУ287	907	12.0.2. Благоустройство территории
288	36:34:0348001:2	76 858	2 этап 12.0.1. Улично-дорожная сеть

В границах рассматриваемой территории земли лесного фонда отсутствуют.

Проектом межевания территории утверждаются красные линии с учетом границ образуемых земельных участков и действующих нормативных правовых актов.

Координатное описание красных линий, утверждаемых проектом межевания территории, приведено в таблице №6.

Таблица №6

Номер характерной точки	Перечень координат	
	X	Y
контур 1		
1	505538.30	1307608.23
2	505538.94	1307638.22

3	505539.58	1307668.21
4	505540.86	1307728.20
5	505542.03	1307783.19
6	505482.05	1307784.47
7	505442.06	1307785.32
8	505441.61	1307764.33
9	505441.16	1307743.33
10	505440.71	1307722.34
11	505440.26	1307701.34
12	505439.81	1307680.35
13	505439.60	1307670.35
14	505438.96	1307640.36
15	505438.32	1307610.36
16	505498.31	1307609.08
17	505518.30	1307608.65
1	505538.30	1307608.23
контур 2		
1	505423.32	1307610.68
2	505424.82	1307680.67
3	505425.27	1307701.66
4	505427.06	1307785.64
5	505394.57	1307786.34
6	505319.58	1307787.94
7	505287.09	1307788.63
8	505286.64	1307767.64
9	505283.34	1307613.67
10	505303.35	1307613.24
1	505423.32	1307610.68
контур 3		
1	505268.36	1307613.99
2	505269.00	1307643.99
3	505269.64	1307673.98
4	505270.75	1307725.97
5	505271.20	1307746.96
6	505271.65	1307767.96
7	505272.09	1307788.95
8	505232.10	1307789.81
9	505192.11	1307790.66
10	505172.12	1307791.09
11	505170.94	1307736.10
12	505169.87	1307686.11
13	505169.02	1307646.12
14	505168.38	1307616.13
15	505188.38	1307615.70
16	505208.37	1307615.27
1	505268.36	1307613.99



контур 4		
1	505542.35	1307798.18
2	505543.05	1307830.68
3	505546.04	1307970.64
4	505547.32	1308030.63
5	505548.44	1308083.12
6	505528.44	1308083.55
7	505448.46	1308085.25
8	505447.34	1308032.77
9	505446.91	1308012.77
10	505446.06	1307972.78
11	505445.63	1307952.78
12	505445.20	1307932.79
13	505444.35	1307892.80
14	505443.92	1307872.80
15	505443.50	1307852.81
16	505443.07	1307832.81
17	505442.72	1307816.52
18	505442.38	1307800.32
1	505542.35	1307798.18
контур 5		
1	505427.38	1307800.64
2	505428.93	1307873.12
3	505430.21	1307933.11
4	505431.49	1307993.10
5	505431.92	1308013.09
6	505432.77	1308053.08
7	505433.46	1308085.57
8	505411.77	1308086.04
9	505358.48	1308087.18
10	505293.50	1308088.56
11	505292.80	1308056.07
12	505292.37	1308036.08
13	505288.10	1307836.12
14	505287.41	1307803.63
15	505330.70	1307802.70
1	505427.38	1307800.64
контур 6		
1	505272.41	1307803.95
2	505273.11	1307836.44
3	505273.54	1307856.44
4	505274.82	1307916.42
5	505277.81	1308056.39
6	505278.50	1308088.88
7	505238.51	1308089.74
8	505178.52	1308091.02

9	505176.97	1308018.54
10	505173.98	1307878.57
11	505173.13	1307838.58
12	505172.44	1307806.08
13	505232.42	1307804.80
1	505272.41	1307803.95
контур 7		
1	505548.76	1308098.12
2	505550.47	1308178.10
3	505552.42	1308269.44
4	505452.23	1308261.90
5	505451.02	1308205.23
6	505450.57	1308184.23
7	505448.78	1308100.25
8	505478.77	1308099.61
9	505508.77	1308098.97
10	505528.76	1308098.54
1	505548.76	1308098.12
контур 8		
1	505433.78	1308100.57
2	505434.23	1308121.57
3	505434.68	1308142.56
4	505435.13	1308163.56
5	505435.58	1308184.55
6	505436.03	1308205.55
7	505437.20	1308260.76
8	505404.65	1308258.31
9	505386.98	1308256.98
10	505369.72	1308255.69
11	505352.83	1308254.41
12	505334.47	1308253.03
13	505296.95	1308250.21
14	505296.27	1308218.53
15	505295.16	1308166.55
16	505294.71	1308145.55
17	505294.26	1308124.56
18	505293.82	1308103.56
19	505358.80	1308102.17
1	505433.78	1308100.57
контур 9		
1	505278.82	1308103.88
2	505279.27	1308124.88
3	505279.72	1308145.87
4	505281.92	1308249.08
5	505258.60	1308247.32
6	505235.96	1308245.62

7	505209.93	1308243.66
8	505181.74	1308241.53
9	505181.30	1308220.99
10	505181.08	1308210.99
11	505180.55	1308186.00
12	505179.48	1308136.01
13	505178.84	1308106.02
14	505218.83	1308105.16
15	505238.83	1308104.73
1	505278.82	1308103.88

Линии отступа от красных линий в целях определения мест допустимого размещения зданий, строений, сооружений для индивидуального жилищного строительства приняты в соответствии с п.2 ч.7.1 ст.22 Правил землепользования и застройки на расстоянии 3 м.

Координатное описание линий отступа от красных линий, утверждаемых проектом межевания территории, приведено в таблице №7.

Таблица №7

№ точки	Перечень координат	
	X	Y
контур 1		
1	505535.36	1307611.29
2	505535.94	1307638.28
3	505536.58	1307668.27
4	505537.86	1307728.26
5	505538.97	1307780.25
6	505481.99	1307781.47
7	505445.00	1307782.26
8	505444.61	1307764.27
9	505444.16	1307743.27
10	505443.71	1307722.28
11	505443.26	1307701.28
12	505442.81	1307680.29
13	505442.60	1307670.29
14	505441.96	1307640.30
15	505441.38	1307613.30
16	505498.37	1307612.08
17	505518.36	1307611.65
1	505535.36	1307611.29
контур 2		
1	505420.39	1307613.74
2	505421.82	1307680.73
3	505422.27	1307701.72
4	505424.00	1307782.71
5	505394.51	1307783.34
6	505319.52	1307784.94

7	505290.03	1307785.57
8	505289.64	1307767.58
9	505286.40	1307616.60
10	505303.41	1307616.24
1	505420.39	1307613.74
контур 3		
1	505265.42	1307617.05
2	505266.00	1307644.05
3	505266.64	1307674.04
4	505267.75	1307726.03
5	505268.20	1307747.02
6	505268.65	1307768.02
7	505269.03	1307786.02
8	505232.04	1307786.81
9	505192.05	1307787.66
10	505175.05	1307788.03
11	505173.94	1307736.04
12	505172.87	1307686.05
13	505172.02	1307646.06
14	505171.44	1307619.06
15	505188.44	1307618.70
16	505208.43	1307618.27
1	505265.42	1307617.05
контур 4		
1	505539.42	1307801.24
2	505540.05	1307830.74
3	505543.04	1307970.70
4	505544.32	1308030.69
5	505545.38	1308080.19
6	505528.38	1308080.55
7	505451.40	1308082.19
8	505450.34	1308032.71
9	505449.91	1308012.71
10	505449.06	1307972.72
11	505448.63	1307952.72
12	505448.20	1307932.73
13	505447.35	1307892.74
14	505446.92	1307872.74
15	505446.50	1307852.75
16	505446.07	1307832.75
17	505445.72	1307816.46
18	505445.44	1307803.26
1	505539.42	1307801.24
контур 5		
1	505424.44	1307803.70
2	505425.93	1307873.18

3	505427.21	1307933.17
4	505428.49	1307993.16
5	505428.92	1308013.15
6	505429.77	1308053.14
7	505430.40	1308082.64
8	505411.71	1308083.04
9	505358.42	1308084.18
10	505296.43	1308085.50
11	505295.80	1308056.01
12	505295.37	1308036.02
13	505291.10	1307836.06
14	505290.47	1307806.56
15	505330.76	1307805.70
1	505424.44	1307803.70
контур 6		
1	505269.48	1307807.01
2	505270.11	1307836.50
3	505270.54	1307856.50
4	505271.82	1307916.48
5	505274.81	1308056.45
6	505275.44	1308085.95
7	505238.45	1308086.74
8	505181.46	1308087.96
9	505179.97	1308018.48
10	505176.98	1307878.51
11	505176.13	1307838.52
12	505175.50	1307809.02
13	505232.48	1307807.80
1	505269.48	1307807.01
контур 7		
1	505545.82	1308101.18
2	505547.47	1308178.16
3	505549.35	1308266.20
4	505455.17	1308259.11
5	505454.02	1308205.17
6	505453.57	1308184.17
7	505451.84	1308103.19
8	505478.83	1308102.61
9	505508.83	1308101.97
10	505528.82	1308101.54
1	505545.82	1308101.18
контур 8		
1	505430.85	1308103.63
2	505431.23	1308121.63
3	505431.68	1308142.62
4	505432.13	1308163.62
5	505432.58	1308184.61

6	505433.03	1308205.61
7	505434.13	1308257.52
8	505404.88	1308255.32
9	505387.21	1308253.99
10	505369.95	1308252.70
11	505353.06	1308251.42
12	505334.69	1308250.04
13	505299.89	1308247.42
14	505299.27	1308218.47
15	505298.16	1308166.49
16	505297.71	1308145.49
17	505297.26	1308124.50
18	505296.88	1308106.50
19	505358.86	1308105.17
1	505430.85	1308103.63
контур 9		
1	505275.88	1308106.94
2	505276.27	1308124.94
3	505276.72	1308145.93
4	505278.85	1308245.84
5	505258.83	1308244.33
6	505236.18	1308242.63
7	505210.16	1308240.67
8	505184.68	1308238.74
9	505184.30	1308220.93
10	505184.08	1308210.92
11	505183.55	1308185.94
12	505182.48	1308135.95
13	505181.90	1308108.95
14	505218.89	1308108.16
15	505238.89	1308107.73
1	505275.88	1308106.94

Установление границ публичных сервитутов проектом не предусмотрено.

Настоящий проект межевания территории обеспечивает равные права и возможности правообладателей земельных участков в соответствии с действующим законодательством.




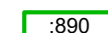
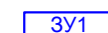




Проект межевания территории не является основанием для начала строительно-монтажных работ, в том числе ограждения земельных участков, а также для ведения хозяйственной деятельности. Площади и границы участков подлежат уточнению землеустроительным межеванием при оформлении соответствующих документов в установленном законом порядке.

Руководитель управления  
главного архитектора  
Г.Ю. Чурсанов

# Чертеж межевания территории по ул. Глинки, 22в в городском округе город Воронеж

Приложение № 2  
к проекту межевания территории  
по ул. Глинки, 22в в городском округе  
город Воронеж



-  - граница территории, в отношении которой разработан проект межевания территории (граница элемента планировочной структуры)
-  - номер характерной точки границы территории, в отношении которой разработан проект межевания территории
-  - граница кадастрового квартала
-  - граница земельного участка, сведения о котором содержатся в ЕГРН
-  - граница и условный номер образуемого земельного участка
-  - устанавливаемая красная линия
-  - номер характерной точки устанавливаемой красной линии
-  - линия отступа от красной линии в целях определения мест допустимого размещения зданий, строений, сооружений
-  - граница городского округа город Воронеж

Примечание:  
 1. Координаты границ территории, в отношении которой разработан проект межевания, приведены в текстовой части настоящего проекта.  
 2. Координаты образуемых земельных участков приведены в текстовой части настоящего проекта.  
 3. Координаты красных линий, утверждаемых, изменяемых проектом межевания территории, приведены в текстовой части настоящего проекта.  
 4. Координаты линий отступа от красных линий в целях определения мест допустимого размещения зданий, строений, сооружений приведены в текстовой части настоящего проекта.  
 5. Границы публичных сервитутов проектом межевания территории не устанавливаются.

Руководитель управления  
главного архитектора

Г.Ю. Чурсанов

						2024-ГМТ			
						Территория по ул. Глинки, 22в в городском округе город Воронеж			
Изм.	Кол.уч.	Лист	№док	Подп.	Дата	Проект межевания территории	Стадия	Лист	Листов
Директор								1	1
Нач. отдела									
Разработал									
						Чертеж межевания территории М 1:2000	МБУ "Архитектурно-градостроительный центр"		