



АДМИНИСТРАЦИЯ ГОРОДСКОГО ОКРУГА
ГОРОД ВОРОНЕЖ
ПОСТАНОВЛЕНИЕ

от 02 декабря 2024 г. №1567
г.Воронеж

**Об установлении публичного сервитута
в интересах неограниченного круга лиц
с целью проезда (прохода)
от пр-кта Революции к жилому дому
по ул.Арсенальная, 4а**

В соответствии со статьей 23 Земельного кодекса Российской Федерации, Уставом городского округа город Воронеж, принятым постановлением Воронежской городской Думы от 27.10.2004 №150-І «Об Уставе городского округа город Воронеж», постановлением администрации городского округа город Воронеж от 13.09.2023 №1209 «Об утверждении проекта межевания территории, ограниченной ул.Смоленская, ул.Сакко и Ванцетти, ул. Батурина, ул.Освобождение труда, ул.Достоевского, ул. Каляева, ул.Степана Разина, пр-ктом Революции в городском округе город Воронеж», заявлением №24807920 администрация городского округа город Воронеж **постановляет:**

1. Установить публичный сервитут в интересах неограниченного круга лиц с целью проезда (прохода) от пр-кта Революции к жилому дому по ул.Арсенальная, 4а в отношении:

- части площадью 396 кв. м земельного участка с кадастровым номером 36:34:0605058:2560 площадью 37866 кв. м, вид разрешенного использования – комплекс зданий и сооружений института, расположенного по адресу: г.Воронеж, пр-кт Революции, 19.

2. Границы публичного сервитута устанавливаются в соответствии с приложением к настоящему постановлению согласно постановлению администрации городского округа город Воронеж от 13.09.2023 №1209 «Об утверждении проекта межевания территории, ограниченной ул.Смоленская, ул.Сакко и Ванцетти, ул. Батуриная, ул.Освобождение труда, ул.Достоевского, ул. Каляева, ул.Степана Разина, пр-ком Революции в городском округе город Воронеж».

3. Срок действия публичного сервитута, устанавливаемого пунктом 1 настоящего постановления, – 49 лет.

4. Управлению имущественных и земельных отношений администрации городского округа город Воронеж в пятидневный срок направить копию настоящего постановления в филиал публично-правовой компании «Роскадастр» по Воронежской области.

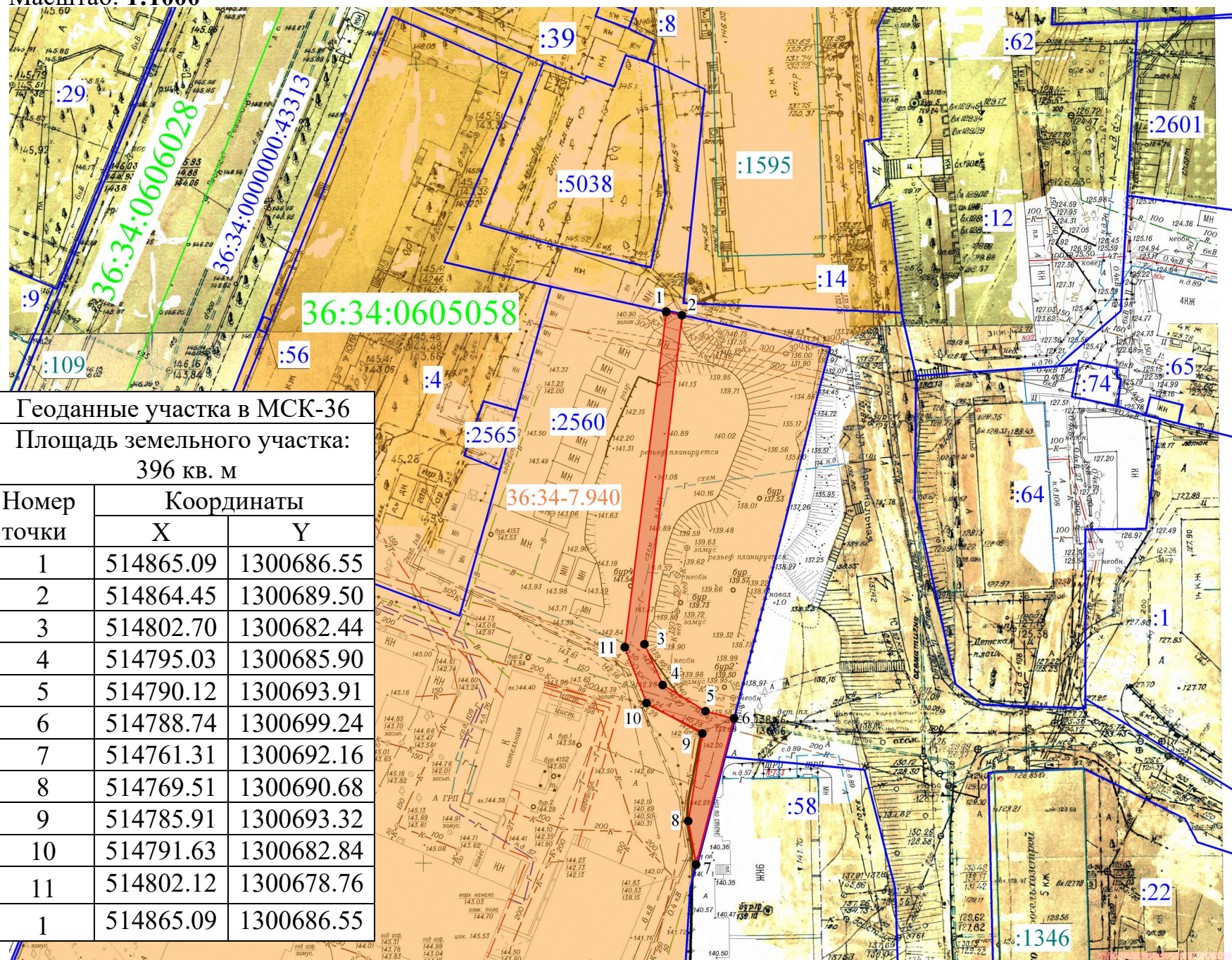
5. Управлению информации администрации городского округа город Воронеж обеспечить размещение настоящего постановления на официальном сайте администрации городского округа город Воронеж в информационно-телекоммуникационной сети «Интернет», а также в сетевом издании «Берег-Воронеж» (www.beregvrn.ru).

6. Контроль за исполнением настоящего постановления возложить на первого заместителя главы администрации по стратегическому планированию, экономике и финансам Шеину И.Н.

Глава городского округа
город Воронеж
С.А. Петрин





**СХЕМА РАСПОЛОЖЕНИЯ ГРАНИЦ ПУБЛИЧНОГО СЕРВИТУТА,
 устанавливаемого в интересах неограниченного круга лиц для прохода или проезда**

Кадастровый квартал: **36:34:0605058**
 Муниципальное образование: **городской округ город Воронеж**
 Местоположение земельного участка: **г.Воронеж, пр-кт Революции, 19**
 Категория земель: **земли населенных пунктов**
 Площадь планируемого публичного сервитута: **часть земельного участка с кадастровым номером 36:34:0605058:2560 - 396 кв. м**
 Планшеты: **Л-ХІ-11, Л-ХІ-15**
 Территориальная зона: **ОДМ - 1 «Зона смешанной общественно-деловой застройки» (36:34-7.940)**
 Система координат: **МСК-36, зона 1**
 Масштаб: **1:1000**



Геоданные участка в МСК-36		
Площадь земельного участка: 396 кв. м		
Номер точки	Координаты	
	X	Y
1	514865.09	1300686.55
2	514864.45	1300689.50
3	514802.70	1300682.44
4	514795.03	1300685.90
5	514790.12	1300693.91
6	514788.74	1300699.24
7	514761.31	1300692.16
8	514769.51	1300690.68
9	514785.91	1300693.32
10	514791.63	1300682.84
11	514802.12	1300678.76
1	514865.09	1300686.55

Условные обозначения

-  - обозначение границы публичного сервитута
-  - граница земельного участка, включенная в ЕГРН и не изменяемая при проведении кадастровых работ
-  - граница кадастрового квартала
-  - граница территориальной зоны ОДМ - 1 «Зона смешанной общественно-деловой застройки» (36:34-7.940)
- 36:34:0605058** - номер кадастрового квартала
- :2560** - кадастровый номер земельного участка
- 1, 2** - характерная точка границы публичного сервитута, сведения о которой позволяют однозначно определить ее местоположение на местности

Руководитель управления имущественных и земельных отношений
 Р.И. Карсалихов